

FRÜHLING
SOMMER
2026

PDF
Version
31.03.2026



LINUS WITTICH präsentiert

Treffpunkt[📍] Deutschland.de REISEMAGAZIN

Tipp:
Parsberg

Seite 9

**Europa-Park
Gewinnspiel**

Seite 48

UND WAS
MACHEN
WIR JETZT?

Spezial
BÄDER-
WELLNESS
Seite 42

URLAUB IN DER HEIMAT
WILLKOMMEN IN DER
REGION NEUMARKT
Landkreis Neumarkt und Umgebung

Berching, Treidelbahn
© Gabi Röhrl

Neumarkt Landkreis * Nürnberger Land Landkreis * Regensburg Landkreis
Amberg-Weizsach Landkreis * Eichstätt Landkreis * Roth Landkreis * Schwandorf Landkreis
Bayerischer Jura * Oberpfälzer Wald * Naturpark Altmühltal



Neumarkt

Bayerischer Jura

Die Altstadt, mit ihren farbenfrohen Fassaden, steckt voller historischer Sehenswürdigkeiten, aber auch viele kleine und größere Geschäfte säumen die Straßen.

Ab Seite 8



Landkreis

Neumarkt i.d.OPf.

Bayerischer Jura

Im Landkreis Neumarkt sollten Sie das historische Neumarkt in der Oberpfalz, das mittelalterliche Berching und die beeindruckende Burggrüne Wolfstein besuchen.

Ab Seite 7



Landkreis

Nürnberger Land

Zahlreiche Berge und Täler, weitläufige Wälder, historische Burgen und Schlösser laden zur Entdeckertour ein.

Ab Seite 33



Nürnberg

Nürnberg – dieser Name steht vor allem für Rostbratwürste, Lebkuchen und den Christkindlesmarkt. Historie und Moderne prägen heute die Stadt.

Ab Seite 35



Nürnberg

Landkreis Roth

Naturpark Altmühltal



Landkreis

Roth

Die Stadt Roth mit dem malerische Schoss Ratibor, der romantische Ort Hilpoltstein und das Museum Hopfen-BierGut in Spalt sollte man sich nicht entgehen lassen.

Ab Seite 28



Landkreis

Amberg-Sulzbach

Bayerischer Jura

Für Naturfreunde bietet der Landkreis Amberg-Sulzbach viele Möglichkeiten zum Wandern, Radfahren und Entdecken.

Ab Seite 16



Landkreis

Eichstätt

Ostbayern. Franken. Naturpark Altmühltal

Die Altstadt, der Dom und die Willibaldsburg von Eichstätt sind immer einen Besuch wert, genauso wie der Naturpark Altmühltal.

Ab Seite 24



Landkreis

Regensburg

Bayerischer Jura

Die Landschaftsformen von Donauebene, Vorderem Bayerischem Wald und Bayerischem Jura treffen hier unmittelbar aufeinander und formen eine Kulisse, die vielfältiger nicht sein könnte.

Ab Seite 11



Landkreis

Schwandorf

Oberpfälzer Wald

Die Region ist bekannt für ihre zahlreichen Seen, Wälder und Flüsse, die sich perfekt zum Wandern, Radfahren und Angeln eignen.

Ab Seite 20

Tourismus-Regionen

Ostbayern

Ab Seite 4

Oberpfalz

Ab Seite 5

Bayerischer Jura

Ab Seite 6

Oberpfälzer Wald

Ab Seite 19

Naturpark Altmühltal

Ab Seite 23

Franken

Ab Seite 27

Nürnberger Land

Ab Seite 32

WILLKOMMEN IN OSTBAYERN



Kloster Plankstetten Berching © TVO / Florian Trykowski Eselwandern Labertal © Landkreis Regensburg

Grünes Waldland, Granit- und Gneisgestein prägen den Bayerischen Wald und Oberpfälzer Wald, mediterrane Karstlandschaft findet sich im Herzen Bayerns im Bayerischen Jura zwischen Regensburg und Nürnberg. Die weite Donauebene, hügeliges, saftiges Grünland und Thermalwasser sind die Kennzeichen des Bayerischen Golf- und Thermenlandes, die Gegend südlich der Donau zwischen Regensburg und Passau. Alles zusammen ist Ostbayern, eine Urlaubsregion wie aus dem Bilderbuch, in dem sich auf jeder Seite eine andere Natur zeigt. Jede für sich ist schön, jede sehr markant und jede eine Reise wert.

Wie eingestreut liegen die Städte verteilt. Sie sind wirtschaftliche und kulturelle Zentren der Regionen. Die Altstadt Regensburgs ist UNESCO-Welterbe, Passau ist als Drei-Flüssestadt und für ihre Domorgel bekannt, Landshut und Dingolfing an der Isar, Deggendorf und Straubing an der Donau sind bayerische Herzogstädte, Neumarkt i.d.OPf., Amberg und Weiden die Perlen der Oberpfalz.

So vielfältig die Landschaft und die Städte sind, so vielfältig ist auch das Urlaubsangebot. Die Flüsse sind herrliche Begleiter für Radtouren, die Mittelgebirgslandschaft ideales Terrain für Wanderer, die Vier-Sterne-Wellnesshotels Oasen zum Entspannen und die Glasstraße eine Ferienstraße für Ästhetiker und Kunstsinige. In der Hügellandschaft südlich der Donau liegen die größten Thermalbäder Europas, darunter Bad Füssing, sowie das europaweit größte Golfresort in Bad Griesbach. In den Städten hat man viele Möglichkeiten die Kultur und Geschichte der Jahrhunderte und der Moderne zu erforschen. Zudem gehören traditionelle Feste, historische Festspiele und die Pflege der Bräuche in den Jahreslauf der Ferienregion. Die bekanntesten Feste sind die vornehmen Schlossfestspiele Thurn und Taxis in Regensburg, die herzogliche Landshuter Hochzeit, der eindrucksvolle Further Drachenstich oder das zünftige Gäubodenfest in Straubing.

Tourismusverband Ostbayern e.V. Im Gewerbepark D 04, 93059 Regensburg, Tel.: 0941 585390, info@ostbayern-tourismus.de, www.ostbayern-tourismus.de



Landshut Burg Trausnitz © Fotograf Hack



Passau zur Weihnachtszeit © Passau Tourismus e.V.

Ostbayern. Niederbayern. Stadt-Land-Fluss-Radroute par excellence



Kelheim, Niederbayerntour © Tourismusverband-Ostbayern / Gerhard Illig

Sonnenverwöhnte Herbsttage sind ein Geschenk des Himmels. Was liegt also näher als auf eine Tour zu gehen, die sich ganz dem Motto „himmlisch radfahren“ verschrieben hat. Die Niederbayerntour führt in sieben Etappen genussvoll von Passau nach Regensburg oder umgekehrt. Aber nicht nur der Donau entlang, sondern südlich davon auf 244 Kilometern quer durch das Bayerische Golf- und Thermenland. Geeignet ist die steigungsarme Tour für Genussradler und sportliche Fahrer, für E-Biker und Familien mit Kindern, Naturfreunde, Kulturliebhaber

und für Fans der regionalen Braukunst und Biergartenkultur. Die Flussradwege an Vils, Isar, und Großer Laber wirken entspannend und beschaulich. Gleichzeitig strotzt die Streckenführung nur so vor Superlativen. Die Niederbayerntour führt die Radfahrer zur größten Kirchenorgel der Welt nach Passau, zur schönsten Marienkirche Bayerns nach Aldersbach, zum UNESCO-Welterbe Regensburg und durch Europas größte Anbaugelände für Hopfen in der Hallertau und Einlegekurken im Dingolfinger Land.

Ostbayern. Die schönsten Wanderwege Deutschlands



Herausforderung – Seven Summits Bodenmais © Bodenmais Tourismus

Die schönsten Wanderwege Deutschlands wurden gekürt. Zwei Wege sind aus Ostbayern dabei. Welche Wanderwege sind die schönsten im ganzen Land? Das „Wandermagazin“ befragt hierzu jährlich seine Leser. 45.232 Wanderinnen und Wanderer haben in diesem Jahr abgestimmt. Bei den Mehrtagestouren schaffte es der Seven Summits Bodenmais auf Platz 2, der Jura-Steig im Bayerischen Jura landete auf Platz 9.

Seven Summits Bodenmais, Bayerischer Wald

Siebenfaches Gipfelglück auf gerademal 43 Kilometern erwartet Wanderer auf den Seven Summits Bodenmais. Idyllisch gelegen im Herzen des Bayerischen Waldes ist der heilklimatische Kurort Bodenmais Ausgangspunkt für einen Gipfelreigen, der nicht zuletzt auch den 1.456 m hohen Großen Arber, den König des Bayerischen Waldes, in Angriff nimmt.

Jurasteig, Bayerischer Jura


Eingebettet in die unverwechselbare Landschaft des Jurakarsts führt der 237 Kilometer lange Rundwanderweg über die Höhen und Täler von Donau, Altmühl, Weisser- und Schwarzer Laber, Lauterach, Vils und Naab. 3 Etappen leiten durch eine Landschaft, die einst vom Jurameer bedeckt war. Tropfsteinhöhlen, Trockentäler, Felszinnen und Wacholderheiden bestimmen das einzigartige Landschaftsbild.

Kein Event mehr verpassen.

Mit Deiner meinOrt-App.



Entdecke auch **Deinen Ort!**



Jetzt **kostenfrei** in Deinem Store!



meinOrt
by LINUS WITTICH

Ostbayern.

WILLKOMMEN IN DER OBERPFALZ



Aufstieg zum Glaskreuz am Reiseck
© TVO worldlifephotography
Picknick-Service im Steinwald und Waldnaabtal © Steinwald Allianz

Die Oberpfalz, eine Region im südöstlichen Bayern, ist ein Schatzkästchen für Reisende, das mit einer Fülle von Sehenswürdigkeiten und Erlebnissen aufwartet. Regensburg, eine bezaubernde Stadt am Ufer der Donau, beherbergt eine gut erhaltene mittelalterliche Altstadt, die von der UNESCO als Weltkulturerbe anerkannt wurde. Der imposante Dom St. Peter und die Steinerner Brücke sind nur einige der Höhepunkte, die in dieser Stadt auf Sie warten.

Ein weiteres Highlight der Region ist die Walhalla, ein beeindruckender Tempel der deutschen Geschichte und Kultur. Mit Blick auf die Donau bietet dieser monumentale Bau nicht nur eine majestätische Architektur, sondern beherbergt auch über 130 Büsten von bedeutenden deutschen Persönlichkeiten.

Für Naturliebhaber ist der Nationalpark Bayerischer Wald ein wahres Paradies. Dieses Naturschutzgebiet erstreckt sich über die Oberpfalz und den angrenzenden Bayerischen Wald und bietet unberührte Wälder, klare Flüsse und eine vielfältige Tierwelt. Wanderwege und Aussichtspunkte ermöglichen es Besuchern, die unberührte Schönheit dieser Natur zu erkunden.

Die Oberpfalz ist somit eine Region, die Geschichte, Kultur und Natur in perfekter Harmonie vereint. Ob Sie die historischen Schätze von Regensburg erkunden, die majestätische Walhalla besichtigen oder die ruhige Natur des Bayerischen Waldes erleben möchten, hier erwartet Sie ein unvergessliches Reiseerlebnis.

Tourismusverband Ostbayern e.V.

Im Gewerbepark D 04, 93059 Regensburg, Tel. 0941 585390
info@ostbayern-tourismus.de, www.ostbayern-tourismus.de



Bayerischer Wald - Flusswandern im Arber Land © Sandra Schiroenghammer



Langlaufen am SLZ Silberhütte © Tourismuszentrum Oberpfälzer Wald / Matthias Kunz

Oberpfalz. Bayerischer Jura. Pilgerwandern auf der VIA NOVA



Biburg, ViaNova
© Tourismusverband im Landkreis Kelheim e.V. / A.Mirwald

Pilgern ist so alt wie der Glaube an höhere Mächte. Heute ist es oft die Flucht vor dem Stress des Alltags, die Suche nach innerer Ruhe und der Spaß am Wandern in herrlicher Natur, was Pilger reizt. Zwischen der Großen Laber und der Donau, Hopfengärten und dem weltberühmten Donaudurchbruch bei Kelheim lädt ein abwechslungsreiches Wegenetz in malerischer Natur entlang prächtiger Pilgerstätten zur inneren Einkehr ein. Auf 115 Kilometern führt die Klöster- und Kirchenrunde des VIA NOVA über Langquaid, Rohr, Abensberg, Kelheim und

Bad Abbach. Neu sind die Hörstationen mit spirituellen Impulsen und Erklärungen zum jeweiligen Ort und dessen Geschichte, die nun an dem Wallfahrtsort mit Einsiedelei Frauenbründl bei Bad Abbach, der Kirche St. Ulrich und Wolfgang in Sittling, der Erlöserkapelle in Biburg und der Wallfahrtskirche in Laaberberg zu finden sind. Pilgeranfänger und diejenigen, die sich nicht allein auf den Weg machen möchten, bietet der zertifizierte Pilgerführer Franz Rösch geführte Pilgerwanderungen ab Bad Gögging an.

www.herzstueck.bayern/via-nova

LANDKREISE & KREISFREIE STÄDTE IN DER OBERPFALZ



Jetzt QR-Code scannen und die Oberpfalz online entdecken!

www.treffpunktdeutschland.de/oberpfalz

Ostbayern. Oberpfalz.

WILLKOMMEN IM BAYERISCHEN JURA



Donau-
Panoramaweg
Kloster Weltenburg
© Stefan Gruber /
Tourismusverband Ostbayern e.V.
Steinerne, Auerbach © Michael Sommer /
Tourismusverband Ostbayern e.V.

Beeindruckende Landschaften von Naturgewalten erschaffen

Es ist dort, wo Bier und Wasser fließen. Wo Schafherden an Wacholderheiden grasen, der Kanal im Feuerzauber brennt, Kaiser Trajan baden ging und die Römer den Limes erbauten. Hier schufen die Gebrüder Asam Barockkunst für die Ewigkeit, formten die Naturgewalten beeindruckende Landschaften mit Tropfsteinhöhlen, Kuppen und Kegeln. Der Bayerische Jura – eine Landschaft zum Verlieben.

Die Jura-Landschaft ist ein Kind des Wassers, die Schöpfung eines riesigen Meeres, das einst im Erdmittelalter, zu Zeiten der Dinosaurier, die Region zwischen Sulzbach-Rosenberg und Kelheim im Naturpark Altmühltal bedeckte. Nach dem Rückzug des Jurameeres blieben große Mengen an Ablagerungen aus Schwämmen, Schnecken und anderen Kleinstlebewesen zurück, die im Laufe von Millionen Jahren zum jura-typischen Kalkstein wurden. Wind und Wasser formten die entstandenen Hochflächen um, zurück blieben sanft gewellte Hochebenen, überragt von Kuppen und Kegeln, gegliedert durch enge eingeschnittene Flusstäler. Wohl das berühmteste Beispiel ist das mit dem Europadiplom ausgezeichnete Naturschutzgebiet Weltenburger Enge mit dem Donaudurchbruch bei Weltenburg. Beliebtes Ausflugsziel ist das dortige, idyllisch in einer Flussbiegung gelegene Kloster, das nicht nur die älteste Klosterbrauerei der Welt, sondern in seiner Kirche auch Werke der weltbekanntesten Maler, Stukkateure und Baumeister Cosmas Damian und Egid Quirin Asam beherbergt.

Tourismusverband Ostbayern e.V.

Im Gewerbepark D 02, 93059 Regensburg, 0941 585390
info@ostbayern-tourismus.de, www.bayerischerjura.de



© Stadt Auerbach Lkr. Amberg-Sulzbach
/ Michael Sommer /
Tourismusverband Ostbayern e.V.



© Trykowski / Amt für Touristik
Tourist-Information
Stadt Neumarkt i.d.OPf.

Bayerischer Jura Fünf-Flüsse-Radweg



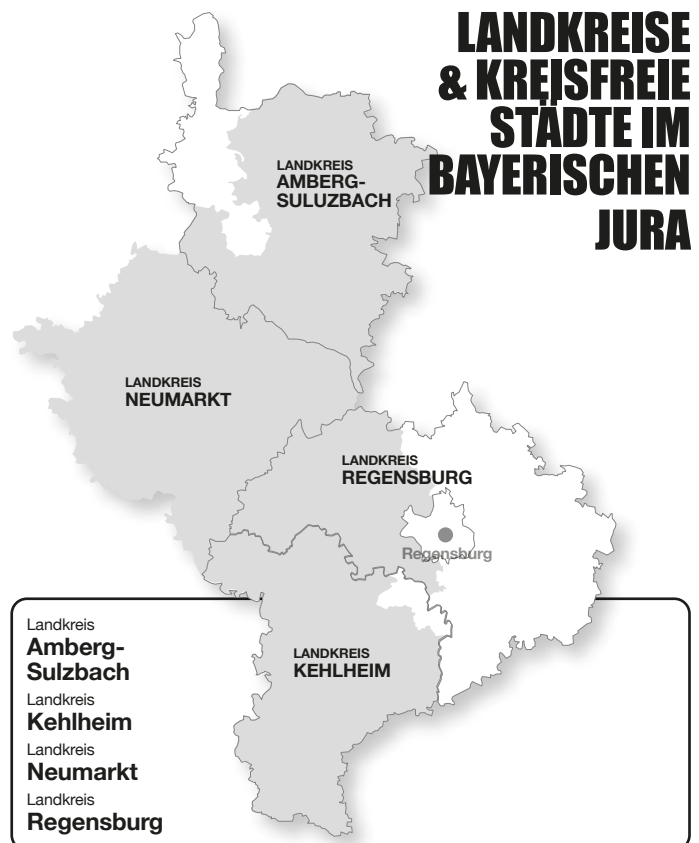
Kallmünz
© Florian Trykowski / Tourismusverband Ostbayern e.V.

Sinneswelt am Wasser Radfahrerlebnis an fünf Flüssen

300 Kilometer, fünf Flüsse, ein Radweg. Wer Wasser und die Erlebniswelt am Wasser liebt, für den eröffnet der Fünf-Flüsse-Radweg puren Sinnesgenuss der Natur. Und das in einer ganz besonderen Landschaft, im Bayerischen Jura. Genauer gesagt auf einer Rundtour von Regensburg über Kelheim, Neumarkt, Nürnberg und Amberg zurück nach Regensburg.

Die Fünf Flüsse: Donau, Altmühl, Pegnitz, Vils und Naab versprechen eine Sinneswelt am Wasser. Eisvögel und Silberreiher, Wildenten und Bachstelzen tummeln sich am Ufer, im Wasser und auf dem Geäst. Im Frühjahr begleitet die Radfahrer ein lautstarkes Vogelkonzert, im Sommer erfrischt die Kühle des Wassers, im Herbst rascheln die Blätter in den Uferbäumen. Der Radweg ist für Familien mit Kindern ebenso geeignet wie für Genuss- und E-Bikefahrer, denn man radelt in steigungsarmen Flusstälern, einzig unterbrochen von der europäischen Wasserscheide, die einmal zu überwinden ist. Auf der einen Seite fließt das Wasser zum Schwarzen Meer, auf der anderen Richtung Nordsee. Die Naturlandschaft gibt dem Wasser die Richtung vor. Radfahrer entscheiden selbst, in welche Richtung sie den Radweg fahren, denn er ist in jede Richtung beschildert. Zudem führt er meist auf Rad- oder Wirtschaftswegen und nur in Ausnahmefällen auf Straßen. TreffpunktDeutschland.de/bayerischer-jura

LANDKREISE & KREISFREIE STÄDTE IM BAYERISCHEN JURA



Landkreis
**Amberg-
Sulzbach**

Landkreis
Kehlheim

Landkreis
Neumarkt

Landkreis
Regensburg



**Jetzt QR-Code scannen
und den Bayerischen
Jura online entdecken!**

www.treffpunktdeutschland.de/bayerischer-jura

Ostbayern. Oberpfalz. Bayerischer Jura.

WILLKOMMEN IM LANDKREIS NEUMARKT I.D.OPF.



Flieder blüht vor Berchinger Frauenturm © Stadt Berching

LANDKREIS NEUMARKT



Burgruine Velburg © Stadt Velburg / Amthor

Der Landkreis Neumarkt in der Oberpfalz, idyllisch zwischen Nürnberg und Regensburg gelegen, bietet ein vielfältiges touristisches Erlebnis. Die beeindruckende Landschaft des Oberpfälzer Jura lädt zu Wanderungen und Radtouren ein, während der idyllische Main-Donau-Kanal und das Altmühltal mit ihren malerischen Wasserwegen begeistern. Historische Sehenswürdigkeiten wie die Burgruine Wolfstein und das Kloster Plankstetten entführen Besucher in vergangene Zeiten. Kulturelle Highlights wie das Neumarkter Juravolksfest und regionale Spezialitäten wie der Neumarkter Lammsbräu machen den Landkreis zu einem unvergesslichen Reiseziel. Erleben Sie die perfekte Kombination aus Natur, Kultur und bayerischer Gastfreundschaft im Landkreis Neumarkt. [TreffpunktDeutschland.de/neumarkt-region](https://treffpunktdeutschland.de/neumarkt-region)

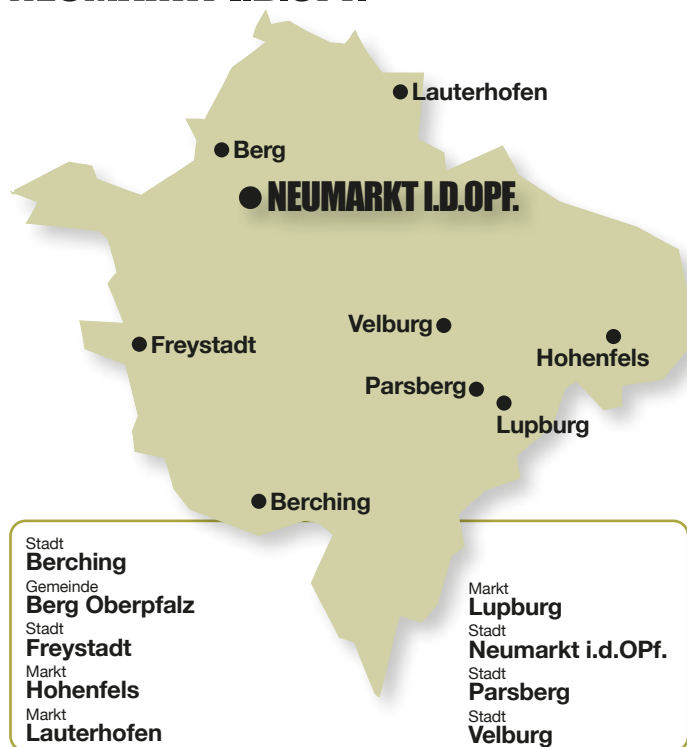


Historische Stadtmauer Berching © Stadt Berching



© Stadt Parsberg

ORTE IM LANDKREIS NEUMARKT I.D.OPF.



Stadt
Berching
Gemeinde
Berg Oberpfalz
Stadt
Freystadt
Markt
Hohenfels
Markt
Lauterhofen

Markt
Lupburg
Neumarkt i.d.Opf.
Stadt
Parsberg
Stadt
Velburg

BERCHING



Hans Kuffer Park mit Sulz © Stadt Berching

Mit mehr als 1100 Jahren zählt Berching zu den ältesten Siedlungen in der Region. Geschichte und Tradition haben die Stadt geprägt. Vier altertümliche Stadttore, eine vollständig erhaltene Stadtmauer mit teilweise begehbaren Wehrgängen und 13 spitze, wehrhafte Türme prägen das beeindruckende, mittelalterliche Stadtbild von Berching. Hinter dem Mauerring reihen sich prächtige, bunte Bürgerhäuser ordentlich aneinander, dazwischen zwängen sich Fachwerkhäuser. Weite, gepflasterte Plätze, verwinkelte Gassen und ein plätschernder Stadtbach laden zu einem beschaulichen Altstadtbummel durch vergangene Zeiten ein. [TreffpunktDeutschland.de/berching](https://treffpunktdeutschland.de/berching)



Berching von oben © Stadt Berching



Benediktinerabtei Kloster Plankstetten © Stadt Berching



Jetzt QR-Code scannen und den Landkreis Neumarkt online entdecken!

www.treffpunktdeutschland.de/neumarkt-region



© Gemeinde Berg

Berg Oberpfalz

Die Gemeinde Berg versteht sich als „Brückengemeinde“ zwischen der Oberpfalz und Mittelfranken. Der Ort tritt in Urkunden erstmals zu Beginn des 12. Jahrhunderts in Erscheinung. Seinen Namen verdankt Berg dem Geschlecht „von Perge“, das im 12., 13. und zu Beginn des 14. Jahrhunderts die Herrschaft über den Ort innehatte. Einen hohen Freizeitwert und Naturgenuss liefert die Schwarzach und die Rad- und Wanderwege am Industriedenkmal Ludwig-Donau-Main-Kanal mit sechs Kunstwerken des Vereins „Kunst am Kanal“. Die Seitentäler der Schwarzach bedeuten Natur pur und sind weitgehend Landschaftsschutzgebiete. Nahe der Schwarzach wurde 1426 das Birgittenkloster Gnadenberg gegründet und 1438 geweiht. Während des 30jährigen Krieges steckten im Jahr 1635 schwedische Truppen Kirche mit Kloster in Brand.

TreffpunktDeutschland.de/berg-oberpfalz



Rathaus © Stadt Freystadt

Freystadt

Am Rande des Oberpfälzer Jura liegt Freystadt. Ein Ort, der als Einkaufsstadt in der Region ebenso beliebt ist wie als Urlaubsziel. Zugleich erfährt er als Wohn- und Arbeitsmittelpunkt immer mehr Zuwachs. TreffpunktDeutschland.de/freystadt



Wallfahrtskirche Mariä Namen © Rüdiger Dampfle (Kirchentellinstur) / Markt Lauterhofen

Lauterhofen

Im Jahre 2025 kann die Ortschaft Lauterhofen auf 1300 Jahre ihrer erstmaligen urkundlichen Erwähnung zurückblicken. In Trautmannshofen befindet sich die Wallfahrtskirche Mariä Namen. TreffpunktDeutschland.de/lauterhofen

TreffpunktDeutschland.de/lauterhofen



© Markt Hohenfels

Hohenfels

Im malerischen Forellenbachtal gelegen und mit angrenzendem US-Truppenübungsplatz liegt Hohenfels. Hohenfels steht auf der Jura-Hochfläche mit ihren formenreichen Dolomitfelsen, abzuleiten ist daher auch der Name. Ein mächtiger Bergfried, einer einst großen Burganlage und die Asam-Kirche St. Ulrich, unter der der Forellenbach entspringt mit seinem Kneippbecken und einem Wasserspielplatz, sind begehrte Orte der Entspannung. Wanderwege, wie der Panoramaweg mit ca. 6km, der Keltengoldweg mit ca. 9,5 km, der Mühlenweg mit ca. 15 km und ebenso ein Abschnitt des Contemplatio-Wanderweges führen durch das Gemeindegebiet. Auch am überregionalen Radwegnetz wie dem Naab-Altalmühl Radweg, Juradistl-Tour, der Schwarze-Laber-Radweg und weiteren Verbindungen ist Hohenfels angeschlossen. TreffpunktDeutschland.de/hohenfels

TreffpunktDeutschland.de/hohenfels



© Touristikbüro Parsberg

Lupburg

„Golddorf“ im Tal der Schwarzen Laber. Der Markt Lupburg liegt idyllisch gelegen auf einem Jurakegel über dem Tal der Schwarzen Laber und ist stolz auf seine über 1000-jährige Geschichte. Ihre Liebe zur Heimat haben die Lupburger Bürger unter anderem durch den vollständigen Wiederaufbau der mittelalterlichen Burganlage, die nun u.a. das Rathaus beherbergt, und den zahlreichen aufwändig sanierten Häusern im historischen Ortskern zum Ausdruck gebracht. Die Erfolge der Ortsentwicklung wurden mehrfach gewürdigt und ausgezeichnet. Das Umland hält auch einiges an Freizeitaktivitäten bereit – egal ob zu Fuß oder mit dem Fahrrad, sportlich oder beschaulich. TreffpunktDeutschland.de/lupburg

TreffpunktDeutschland.de/lupburg



KOMPAKT

NEUMARKT I.D.OPF

Historische Altstadt © Birgit Gehrmann / Amt für Touristik / Tourist-Information - Stadt Neumarkt i.d.OPf.

Starke Kultur und überraschende Geschichte(n) erwarten Sie in Neumarkt, der Pfalzgrafenstadt zwischen Nürnberg und Regensburg. Die Altstadt, mit ihren farbenfrohen Fassaden, steckt voller historischer Sehenswürdigkeiten, aber auch viele kleine und größere Geschäfte säumen die Straßen. Die Museen faszinieren zum Beispiel mit moderner Kunst oder historischen Autos, widmen sich aber auch dem Genuss, denn Neumarkt ist als traditionsreiche Bierstadt mit einer vielfältigen Gastronomieszene ein echtes Genießziel. Abwechslungsreiche Veranstaltungen bringen immer wieder Leben in geschichtsträchtige Mauern. TreffpunktDeutschland.de/neumarkt

TreffpunktDeutschland.de/neumarkt

NEUMARKT I.D.OPF. KOMPAKT
Jetzt herunterladen



Neugestaltetes Areal am Unteren Tor © Dietmar Denger / Amt für Touristik - Tourist-Information - Stadt Neumarkt i.d.OPf.

TreffpunktDeutschland.de/neumarkt



Historische Altstadt © Dietmar Denger / Amt für Touristik - Tourist-Information - Stadt Neumarkt i.d.OPf.

TreffpunktDeutschland.de/neumarkt



© Birgit Gehrmann / Amt für Touristik - Tourist-Information - Stadt Neumarkt i.d.OPf.

Museum für historische Maybach-Fahrzeuge

Im Museum finden Sie eine weltweit einzige Sammlung von rund 20 historischen Maybach-Fahrzeugen, sowie Getrieben, Motoren und Kurzfilme.

Holzgartenstraße 8, Neumarkt i.d.OPf.



© Stadt Neumarkt i.d.OPf. / W.Waffler

Burgruine Wolfstein

Das weithin sichtbare Wahrzeichen von Neumarkt thront 150m über der Stadt. Die Burg wird 1283 erstmals in einer Urkunde genannt, die Anlage ist jedoch mit Sicherheit weitaus älter. TreffpunktDeutschland.de/neumarkt

Neumarkt i.d.OPf.



© Anita Korndörfer

1. Bayerische Metzgerei- und Weißwurstmuseum

Das Museum zeigt eine komplette, rund 150 Jahre alte und originale Metzgerei-Ausstattung. Auch Seminare der „Weißwurstakademie“ werden hier abgehalten. TreffpunktDeutschland.de/neumarkt

Bahnhofstraße 21, Neumarkt i.d.OPf.



© Glossnerbräu Neumarkt

Brauereimuseum im Glossner-Bräu

Das Brauereimuseum im Glossner-Bräu zeigt eine Sammlung historischer Gerätschaften und Werkzeugen und dokumentiert die Braukunst von damals und heute. TreffpunktDeutschland.de/neumarkt

Schwesterhausgasse 9, Neumarkt i.d.OPf.

PARSBERG



© Touristikbüro Parsberg

Im Herzen des Bayerischen Jura, zwischen Nürnberg, Regensburg und Ingolstadt, erhebt sich die Stadt Parsberg mit ihrer malerischen Burganlage hoch über dem Tal der Schwarzen Laber. Die Burg mit seinen historischen Räumen und dem neuen, preisgekrönten Burgsaal stellen heute ein modernes und beliebtes Veranstaltungsareal dar. Ein überregional bedeutendes Museum, der Burggarten und der angrenzende Stadtpark sind bei Einheimischen und Gästen gleichermaßen beliebt. Jahr für Jahr besuchen Tausende von Touristen Parsberg. Sie schätzen die vielfältige Kultur- und Naturlandschaft und nutzen die Zeit für Sport, Kultur oder Entspannung. Für Wanderer und Radfahrer kann Parsberg auf verschiedene Rad- und Wanderwege verwiesen. Sie führen durch die idyllische Juralandschaft mit Felsen, kleinen Bächen und grünen Hügeln.

TreffpunktDeutschland.de/parsberg



© Touristikbüro Parsberg



Burg Parsberg © Touristikbüro Parsberg



© Stadt Velburg / Anna Gross

König-Otto-Tropfsteinhöhle

Imposante Stalagnaten, ein wassergefülltes Sinterbecken, unterschiedliche Wasserstandlinien – das sind drei besondere Merkmale der König-Otto-Tropfsteinhöhle, die als eine der sieben spektakulärsten Tropfsteinhöhlen Deutschlands ausgezeichnet wurde. St. Colomann 11, Velburg



© Stadt Velburg / Hubert Schraml

Deusmauer Moor

Das mit über 200 ha große Naturschutzgebiet „Deusmauer Moor“ an der Schwarzen Laber ist das größte Moorgebiet der Frankenalb. Es zählt zu den ökologisch wertvollsten Gebieten im Landkreis Neumarkt. Velburg

VERANSTALTUNGEN



© Klosterbetriebe Plankstetten GmbH

Maibockfest

01.05.-03.05.2026, Berching

Alles dreht sich im Kloster Plankstetten um das dunkle und süffige Kloster-Starkbier. Zünftige Blasmusik, kulinarische Bio-Klosterschmankerl, Ochs vom Grill und ein buntes Programm.

VELBURG



Stadtplatz Velburg © Stadt Velburg

Farbenfrohe Häuser stehen am malerischen Stadtplatz dicht beieinander. Am Kopf steht das neugotische Rathaus mit seinen imposanten hellroten Zinnen. Die Burgstraße hinauf erhebt sich die Pfarrkirche mit ihrem markanten Zwiebelturm. Oben auf dem Berg thront die Ruine der Burg. Etwa 5.400 Menschen leben hier, mitten in der schönen Kuppenalb. Die Velburger Natur ist Millionen Jahre alt: saftig grüne Wiesentäler, von Wald bedeckten Bergkuppen, mit ihren Höhlen und Grotten und bizarren Felsen. Heute ist der Ort Velburg vor allem für die König-Otto-Tropfsteinhöhle, die ausgezeichneten Golfplätze, das Kulturzentrum Wieserstadt, den Kirchweihtriathlon, seine barocken Kirchen, den Naturbadesee und seine lebendigen Feste bekannt.

TreffpunktDeutschland.de/velburg



Stadtplatz, Rathaus Velburg © Stadt Velburg / Anna Gross



Burgruine Velburg © Stadt Velburg / Anna Gross



© Stadt Berching

PLATZfest

05.07.2025, Berching

Die Stimmung wird ausgelassen, locker und fröhlich sein. Das PLATZfest findet inmitten der Altstadt statt und bietet Musik mit Konzertcharakter. Die Musik spielt auf der großen Bühne in der Nähe des Zunftbaums.



© Stadt Velburg

Velburger Bürgerfest

August 2026, Velburg

Am historischen Marktplatz ist musikalisch, sportlich und kulinarisch viel geboten. Vom Food-Truck-Open Air, über Burgberglauf bis hin zu Live-Musik ist für alle etwas dabei. Die Velburger Vereine sorgen dafür, dass kulinarisch keine Wünsche offenbleiben!

ESSEN & TRINKEN



© Hotel-Gasthof Blaue Traube

GASTRONOMIE/ÜBERNACHTUNG

Hotel-Gasthof Blaue Traube

Pettenkoferplatz 3

92334 Berching

08462 1250

info@hotel-blauetraube.de

hotel-blauetraube.de



© Zum Rosse

GASTRONOMIE/ÜBERNACHTUNG

Landgasthof Zum Ross

Kaltenbachstr. 7
92348 Berg
09189 1213
info@gasthof-zumross.de
www.gasthof-zumross.de



© Gasthaus zum Schlosswirt

GASTRONOMIE/ÜBERNACHTUNG

Gasthaus zum Schlosswirt

Beilngrieser Straße 14
92345 Dietfurt a. d. Altmühl
08464 64200
schlosswirt@pwmgastro.de
gasthaus-zum-schlosswirt.de



© Stadt Velburg / Andre Quikssner

FREIZEIT & SPORT

Naturbad in Altenveldorf

Seestraße 18
92355 Velburg
09182 9319140
www.velburg.de

KUNST & KULTUR



© Romantik Hotel Hirschen

GASTRONOMIE

Gourmetrestaurant Hirschkönig

Marktstraße 1a
92331 Parsberg
09492 6060
info@romantikhotelhirschen.de
www.romantikhotelhirschen.de

FREIZEIT & SPORT



© Stadt Berching

KUNST & KULTUR

Berchinger Kulturhalle Christoph Willibald Gluck

Klostergasse 8
92334 Berching
www.berching.de/kulturhalle/

ÜBERNACHTUNG




© Zum Rosse

FREIZEIT & SPORT

Kutschbetrieb Zum Ross

Kaltenbachstr. 7
92348 Berg
09189 1213
info@gasthof-zumross.de
www.gasthof-zumross.de



© Cineplex Neumarkt i.d.OPf.

FREIZEIT & SPORT

Cineplex Neumarkt

Dammstraße 1
92318 Neumarkt i.d.Oberpfalz
www.cineplex.de/neumarkt



© Klosterbetriebe Plankstetten GmbH

ÜBERNACHTUNG

Gäste- und Tagungshaus der Klosterbetriebe Plankstetten

Klosterplatz 1
92334 Berching
08462 206130
gaestehaus@kloster-plankstetten.de
www.kloster-plankstetten.de



© Maiers HOTEL Parsberg

ÜBERNACHTUNG

Maiers HOTEL Parsberg

Im Grund 5
92331 Parsberg
09492 9593182
info@maiers-hotel-parsberg.de
www.maiers-hotel-parsberg.de



© Stadt Neumarkt, R. Rieger

FREIZEIT & SPORT

Schlossbad Neumarkt

Seelstraße 20
92318 Neumarkt i.d.Oberpfalz
09181 239400
service@schlossbad-neumarkt.de
schlossbad-neumarkt.de



© Jura Golf e.V. Hilzhofen

FREIZEIT & SPORT

Jura Golf e.V. Hilzhofen

Hilzhofen 23
92367 Pilsach
09182 9319140
info@juragolf.deschlossbad-neumarkt.de
www.juragolf.de



© Romantik Hotel Hirschen

ÜBERNACHTUNG

Romantik Hotel Hirschen

Marktstraße 1a
92331 Parsberg
09492 6060
info@romantikhotelhirschen.de
www.romantikhotelhirschen.de



© Campingplatz am Hauenstein

ÜBERNACHTUNG

Campingplatz am Hauenstein

Seestraße 9-11
92355 Velburg-Altenevldorf
09182 454
info@campingamhauenstein.de
www.campingamhauenstein.de

Ostbayern. Bayerischer Jura. Bayerisches Thermenland.

WILLKOMMEN IM REGENSBURGER LAND

Landkreis Regensburg



UND
STADT
REGENSBURG

Kallmünz
© Georg Luft /
Landkreis Regensburg

Tourismusinfo für den Landkreis Regensburg
Altmühlstraße 3, 93059 Regensburg, 0941 4009495
tourismus@landratsamt-regensburg.de, www.landkreis-regensburg.de

ORTE & REGIONEN IM REGENSBURGER LAND



Gemeinde
Aufhausen
Gemeinde
Brennbereg
Stadt
Hemau
Markt
Kallmünz
Stadt
Regensburg
Markt
Schierling



Jetzt QR-Code scannen
und das Regensburger Land
online entdecken!

www.treffpunktdeutschland.de/regensburger-land

Landkreis Regensburg REGENSBURGER LAND



Walhalla © Moritz Mümmeler Landkreis Regensburg

„Regensburg liegt gar schön. Die Gegend musste eine Stadt herlocken“, schrieb Goethe. Und er hatte Recht. Die verschiedenartigen Landschaftsformen von Donauebene, Vorderem Bayerischem Wald und Bayerischem Jura treffen hier unmittelbar aufeinander und formen eine Kulisse, die vielfältiger nicht sein könnte. Kein Wunder, dass das Regensburger Land wie geschaffen ist für entspannten Rad- und Wanderurlaub. Zum Beispiel entlang der Flüsse Naab, Regen oder Schwarze Laber. Kulturinteressierte kommen ebenfalls auf ihre Kosten: Die Region lockt mit König Ludwigs Walhalla, Bayerns kleinstem Weinbaugebiet und vielem mehr – aber sehen Sie selbst.

TreffpunktDeutschland.de/regensburger-land



Burgruine Donaustauf © Stefan Gruber



Naabtal © Stefan Gruber

Landkreis Regensburg Regensburger Burgensteige Zeitreise in die Vergangenheit



Burgruine Heilsberg
© Stefan Gruber

Mehr als 80 Burgen zierten einst die Flusstäler und Anhöhen im Regensburger Land. Heute sind viele von ihnen freilich längst verschwunden oder verfallen. Einige blieben jedoch erhalten und gewähren als wertvolle Zeitzeugen Einblick in die geschichtsträchtige Vergangenheit der Region. Auf den Weitwanderwegen ‚Regensburger Burgensteige‘ wurden sie vernetzt und entführt, auf den Spuren der Ritter und Edelleute, in sagemuwobene Landschaften. Das Wegenetz von mehr als 200 Wanderkilometern kann in Etappen erwandert werden, immer in Begleitung des sympathischen Ritters Wonnebold, der als Wegweiser dient. Drei der fünf Burgensteige verlaufen im Bayerischen Jura entlang der felsigen Flusstäler von Naab, Schwarzer Laber und Regen. Die beiden anderen entführen in den Vorderen Bayerischen Wald. Die mittelalterliche Burg Wolfsegg am Rande des Naabtales konnte komplett erhalten werden und beherbergt heute ein sehr sehenswertes Museum. Natürlich ranken sich auch Sagen und Legenden um die Burgen und Burgruinen. Die Geschichte der weißen Frau von Wolfsegg oder dem Minnesänger der Burg Brennbereg, der einem brutalen Mordanschlag zum Opfer fiel, beflügeln heute noch die Fantasie. Sicher ist, dass sich vom Aussichtsturm der Burgruine Brennbereg ein fantastischer Fernblick eröffnet über die Hügel des Vorderen Bayerischen Waldes und bis hinunter in die Weite der Donauebene.



© Verwaltungsgemeinschaft Sünching

Aufhausen

Aufhausen ist eine der ältesten Siedlungen des südlichen Landkreises Regensburg. Auf einem das Tal der Großen Laber beherrschenden Höhenzug gelegen, ist es geographisch der Mittelpunkt des Labertales von Schierling bis Schönach. Besonderes Wahrzeichen von Aufhausen ist die Wallfahrtskirche „Maria Schnee“. Entstanden ist sie durch das Wirken von Pfarrer Johann Georg Seidenbusch in Aufhausen. In der ersten, hölzernen Kapelle stellte Seidenbusch eine Marienstatue auf. Bald erwies sich die hölzerne Kapelle, ebenso wie der Nachfolgebau, das „Marianische Haus“, die erste Wallfahrtskirche als zu klein. Deshalb wurde Johann Michael Fischer (1692–1766) mit der Aufgabe betraut, einer der bedeutendsten Baumeister des süddeutschen Spätbarock, eine neue Wallfahrtskirche zu errichten.

TreffpunktDeutschland.de/aufhausen



Via Nova
© Verwaltungsgemeinschaft Sünching

Pilgern auf der VIA NOVA

Für Menschen, die gerne wandern, pilgern und dabei schöne Landschaften genießen wollen, empfiehlt sich der Panoramapilgerweg auf der Via Nova von Sünching über Aufhausen nach Eggmühl zur Napoleonshöhe. **Aufhausen**



Brennbereg
© Hans Eigenstetter

Brennbereg

Mehr als 600 Meter über Null liegt der malerische Ort Brennbereg, gekrönt von einer mittelalterlichen Burgruine. Von ihrer hölzernen Aussichtsturm eröffnet sich ein herrlicher Blick.

TreffpunktDeutschland.de/brennbereg



Markt Kallmünz © Susanne Kammerer

Kallmünz

Ganz egal zu welcher Jahreszeit - Kallmünz, der mittelalterliche Markt am Zusammenfluss von Vils und Naab ist immer ein tolles Ausflugsziel! Wasser und Fels beherrschen das Bild.

TreffpunktDeutschland.de/kallmuenz



© Bildokumentation Stadt Regensburg

Dom St Peter Regensburger Dom

Der Dom St. Peter in Regensburg ist eine imposante gotische Kathedrale und eines der Wahrzeichen der Stadt Regensburg in Bayern, Deutschland. Der Bau der Kathedrale begann im 13. Jahrhundert und dauerte fast 600 Jahre, bis sie schließlich im 19. Jahrhundert vollständig fertiggestellt wurde. Die Kathedrale ist berühmt für ihre beeindruckende Architektur und ihre reichhaltige Ausstattung. Die Fassade des Doms ist mit zahlreichen gotischen Verzierungen und Skulpturen verziert und beeindruckt durch ihre Größe und Symmetrie. Besonders auffällig sind die beiden mächtigen Türme an der Westfassade, die bis zu einer Höhe von 105 Metern in den Himmel ragen. **Domplatz 1, Regensburg**



© Detlef Danitz

Altes Rathaus

Das Rathaus wurde im 13. Jahrhundert erbaut und ist eines der ältesten Rathäuser in Deutschland. Das Gebäude verfügt über eine reich verzierte Fassade mit Türmen, Erkern und einem gotischen Eingangsportal. **Rathausplatz, Regensburg**



Steinerne Brücke © Stefan Effenhauser / Regensburg-Stadt bildokumentation

Regensburg

Flanieren durchs mittelalterliche UNESCO-Weltkulturerbe. Als ein herausragendes Beispiel für eine mittelalterliche europäische Handelsstadt und ihre historischen Entwicklungsstufen gilt Regensburg heute. Das ist auch einer der Gründe, warum die UNESCO die vor mehr als 2.000 Jahren von den Römern gegründete Stadt 2006 in die Liste des Weltkulturerbes aufnahm. Über 1.000 Einzeldenkmäler machen den historischen Stadtkern einzigartig. Geschlechtertürme zeugen von der Repräsentation der reichen Kaufleute, die auf der Donau Handel betrieben. Der Regensburger Dom ist Ausdruck eines wohlhabenden Bürgertums.

TreffpunktDeutschland.de/regensburg

REGENSBURG KOMPAKT
Jetzt herunterladen



Stadtplatz
© Christoph Partsch / Stadt Hemaue

Hemaue ist die flächenmäßig größte Gemeinde im Landkreis Regensburg und liegt im Herzen des Tangrintel – dem bewaldeten Bergrücken zwischen Altmühl und Schwarzer Laber. Die Stadt besticht mit einem besonderen Charme aus mittelalterlicher Geschichte und moderner Architektur. Der Stadtplatz mit seinen Gasthäusern, Cafés und Geschäften verströmt ein schon fast norditalienisches Flair. Der Stadtbrunnen mit seiner überlebensgroßen Bronzekuh erinnert an die historischen Viehmärkte längst vergangener Zeiten. Vor den Toren der Stadt lädt das idyllische Waldbad im Sommer zum Baden und im Winter zum Schlittschuhfahren und Eisstockschießen ein.

TreffpunktDeutschland.de/hemaue



Waldbad
© Christoph Partsch / Stadt Hemaue



Stadtplatz © Doris Wirth / Stadt Hemaue



© Fotostudio Zink Fotografien

Kunstforum Ostdeutsche Galerie

Die Ostdeutsche Galerie verfügt über eine beeindruckende Sammlung von Kunstwerken aus den Ländern Ost- und Südosteuropas. **Dr.-Johann-Maier-Straße 5, Regensburg**



© Detlef Danitz

Haidplatz

Der Platz wurde im Mittelalter angelegt und ist seitdem ein wichtiger Treffpunkt für Einheimische und Touristen gleichermaßen. Der Haidplatz ist von historischen Gebäuden umgeben, wie zum Beispiel dem Haus zum Goldenen Kreuz, einem prächtigen Renaissancegebäude. **Regensburg**



Walhalla

Mächtig thront die Walhalla hoch über der Donau. König Ludwig I. ließ sie im 19. Jahrhundert als Ehrentempel für bedeutende Persönlichkeiten „teutscher Zunge“ errichten und benannte sie nach dem Kriegerparadies der Germanen. Heute beherbergt die klassizistische Säulenhalle 131 Büsten und 65 Gedenktafeln. Einfach einmalig ist der Blick von der Walhalla über die Donauebene – ganz egal zu welcher Jahreszeit.
Walhallastraße 48, Donaustauf



Regenstauf

Der Markt Regenstauf mit seinen 87 Ortsteilen ist die nördlichste und größte Gemeinde des Landkreises Regensburg. Im idyllischen Regental lässt sich „Natur pur“ genießen: Radfahrer haben ihre Freude an zwei wunderschönen Radwegabschnitten auf dem Gemeindegebiet. Der Naab-Regen-Radweg führt über den Ortsteil Eitlbrunn nach Regenstauf und geht hier in den Regentalradweg über. Neben den Burgensteinen, die an den steinernen Zeitzeugen der Oberpfalz entlangführen, gibt es noch viele weitere Wanderwege in unterschiedlicher Länge und für jeden Fitnessgrad geeignet. Für alle Wasserratten bietet der Regen viel Abwechslung. Die Möglichkeiten reichen von Schwimmen über Bootswandern und Stand-Up-Paddling bis hin zum Angeln – so lässt sich die Natur in vollen Zügen zu genießen.
TreffpunktDeutschland.de/regenstauf



Löwe von Eggmühl

Genau hundert Jahre nach der Schlacht bei Eggmühl, setzten die Eggmühler diesen Gefallenen ein Denkmal. Seitdem steht er da: Der bayerische Löwe in Bronze gegossen, der in Trauer um die Gefallenen das Schlachtfeld überblickt. Schierling



Wanderweg „Via Nova“

Eine Trasse der „Via Nova“ führt über Rain, Schönach, Sünching, Aufhausen, nach Schierling und dann weiter in den Landkreis Kelheim, während die andere südliche Trasse von Mallersdorf kommend über Schierling ebenso im Landkreis Kelheim endet.
Landkreis Regensburg bis Kelheim



SCHIERLING

Der Markt Schierling mit seinen 26 Gemeindeteilen ist die südlichste Gemeinde des Landkreises Regensburg und wird oft auch als das Sizilien der Oberpfalz bezeichnet. Schierling ist mit seinen 77 Quadratkilometern eingebettet in das niederbayerische Hügelland. Die Große Laber durchzieht die ganze Gemeinde und prägt sie mit ihrer weiten Auenlandschaft. Sanfte Hügel, grüne Wiesen, fruchtbare Felder und immer wieder ein Wasserlauf: Schierling hat viele Wege zum Wandern und es gibt zahlreiche Plätze für Entspannung und Erholung in purer Natur.
TreffpunktDeutschland.de/schierling



Nepal-Himalaya-Park

Der Nepal-Himalaya-Park in Wiesent ist eine wunderbare Oase. Im Jahr 2003 wurde hier der nepalesische Pavillon der EXPO2000 – eine Verbindung zwischen buddhistischer Stupa und hinduistischer Pagode – in einen artenreichen Staudengarten eingebettet. Einzigartig ist der Bereich des Himalaya-Gartens, mit verschiedenen Pflanzen aus der Region der höchsten Berge der Welt. Die Anlage ist mit 9 Hektar einer der größten Parks seiner Art. Im Großen Garten können die Besucher durch den Abschnitt Shangri La und den Japan-Garten spazieren. Im Chinagarten kann das imposante chinesische Ehrentor, die Friedensglocken und chinesische Glocken bestaunt werden. Ein kleiner Teepavillon lädt zum Verweilen ein.
Martiniplatte 1, Wiesent



VERANSTALTUNGEN



© Doris Wirth / Stadt Hemau

Hemauer Wochenmarkt

ganzjährig Mittwoch, 8 bis 12:30 Uhr, Stadtplatz, Hemau

Ob Brot, Eier, Nudeln, Käse, Fleisch oder Gemüse: Neun Marktbesucher bieten ihre Waren an, die zum Großteil aus eigener Herstellung stammen.



© Tobias Rothmüller / Stadt Hemau

Tangrintel-Volksfest

04.09. - 08.09.2026, Hemau

Das Tangrintel-Volksfest ist das größte Volksfest im Landkreis Regensburg. Im Festzelt wartet bei süffigem Festbier, kulinarischen Schmankerln und abwechslungsreichem Musikprogramm jede Menge Gaudi.



© Peter Frischmann / Stadt Hemau

Michaelimarkt

20.09.2026, Hemau

Der Michaelimarkt mit großer Auto- und Gewerbeschau findet immer am zweiten Sonntag nach Mariä Geburt statt. Er wird gemeinsam vom Hemauer Fachgeschäftekreis und der Stadt Hemau organisiert. Die Marktmeile ist gesäumt mit vielen bunten Ständen.



© Doris Wirth

Krimi-Trail

ganzjährig, Hemau

Hobby-Detektive ab 14 Jahren können beim Hemauer Krimi-Trail „Der Schatz im Hessenweiher“ einen Kriminalfall lösen. Bei der Outdoor-Schnitzeljagd gehen Ermittlerteams bewaffnet mit Smartphones auf Spurensuche. www.krimi-trails.de



© Herbert Tischhöfer / Stadt Hemau

Frühlingsmarkt

26.04.2026, Hemau

Zahlreiche Aussteller und Fachgeschäfte präsentieren sich den Besucherinnen und Besuchern im gesamten Stadtgebiet und bieten ein abwechslungsreiches, buntes Programm.

ESSEN & TRINKEN



© Bischofshof am Dom / Antonio Ragazzon

GASTRONOMIE / ÜBERNACHTUNG

Bischofshof am Dom

Krauterermarkt 3
93047 Regensburg
0941 58460

info@hotel-bischofshof.de
www.hotel-bischofshof.de



© Stadtmarketing Regensburg, Tina Schalle

Regensburger Antikmarkt

14.06.2026, Regensburg

290 Händler aus ganz Deutschland, Österreich, Tschechien, Belgien, Frankreich und Großbritannien präsentieren ihre hochwertigen Waren inmitten der Regensburger Altstadt. Auf fast 1200 Verkaufsfläche – von der Maximilianstraße bis zum Neupfarrplatz – wird wohl jeder Sammler an diesem Sonntag fündig.



© Detlef Danitz

GASTRONOMIE

Brauereigaststätte Kneiting

Arnulfspl. 3
93047 Regensburg
0941 52455
info@reichinger.info
www.reichinger.info



© Gasthaus Ramspauer Hof

GASTRONOMIE / ÜBERNACHTUNG

Gasthaus Ramspauer Hof

Dorfstrasse 5
93128 Regenstauf
09402 4560
ramspauer-hof@kneiting.de
ramspauer-hof.com



© Detlef Danitz

Bürgerfest Regensburg

Juni 2027, Regensburg

Das Bürgerfest Regensburg feiert unter „Miteinander!“ ein buntes Programm: Konzerte, Mitmach-Aktionen, Kulinarik und Kinderprogramm auf Straßen, Plätzen und in Innenhöfe



© Peter Frischmann / Stad Hemau

Bürgerfest

26.06. - 27.06.2026, Hemau

Tausende feiern jedes Jahr ausgelassen rund um den Stadtplatz. Live-Musik, vielfältige kulinarische Genüsse und unterhaltsame Programmhights warten auf die Besucherinnen und Besucher.



© Diana Consulting & Friends GmbH

Hotel Götzfried Kultur & Spa Hotel

Wutzlhofen 1
93057 Regensburg
0941 69610
service@hotel-goetzfried.de
www.hotel-goetzfried.de



© Hotel Richard Held

GASTRONOMIE / ÜBERNACHTUNG

Hotel Richard Held

Irl 11
93055 Regensburg
09401 9420
info@hotel-held.de
www.hotel-held.de



© Novotel Regensburg Zentrum

GASTRONOMIE / ÜBERNACHTUNG

Novotel Regensburg Zentrum

Landshuter Str. 27
93047 Regensburg
0941 78054001
HA228@accor.com
all.accor.com



© Sorat Hotels

GASTRONOMIE

Restaurant Brandner

im SORAT Insel-Hotel Regensburg
Müllerstraße 7
93059 Regensburg
09 41 - 810 44 54
regensburg@sorat-hotels.com
www.sorat-hotels.com



© Der Patrizier - Altstadt hotel

ÜBERNACHTUNG

Der Patrizier Altstadthotel

Wahlenstraße 18
93047 Regensburg
0941 46379750
info@derpatrizier.de
derpatrizier.de



© Domresidenz

ÜBERNACHTUNG

Domresidenz

Tändlergasse 6
93047 Regensburg
0941 37806430
info@domresidenz.de
www.domresidenz.de



© Roter Hahn

GASTRONOMIE / ÜBERNACHTUNG

Roter Hahn

Rote Hahnengasse 10
93047 Regensburg
0941 595090
info@roter-hahn.com
www.roter-hahn.com



© Hotel Dock1

ÜBERNACHTUNG

Hotel Dock1

Alte Straubinger Straße 7
93055 Regensburg
0941 6009090
info@hotel-dock1.de
hotel-dock1.de



© Hotel Includio

ÜBERNACHTUNG

Hotel Includio

Hermann-Höcherl-Straße 2
93055 Regensburg
0941 7883280
includio.regensburg@johanniter.de
includio.de



© Bio Ferienhof Schiegl

ÜBERNACHTUNG

Bio Ferienhof Schiegl

Engelsberg 1
93179 Brennborg
09484 90231
info@ferienhof-schiegl.de
ferienhof-schiegl.de



© Zum Weißen Rössl

ÜBERNACHTUNG

Zum Weißen Rössl

Alte Regensburger Straße 1
93183 Kallmünz
09473 234
zum-weissen-roessl@t-online.de
zum-weissen-roessl.de



© Hotel Rosi

ÜBERNACHTUNG

Hotel Rosi

Fröhliche-Türken-Straße 11
93047 Regensburg
0941 53651
info@hotel-rosi.de
hotel-rosi.de



© Hotel Weidenhof Regensburg

ÜBERNACHTUNG

Hotel Weidenhof Regensburg

Maximilianstraße 23
93047 Regensburg
0941 53031
info@hotel-weidenhof.de
www.hotel-weidenhof.de



© Campingplatz Naabtal-Pielenhofen

ÜBERNACHTUNG

Campingplatz Naabtal-Pielenhofen

Distelhausen 2
93188 Pielenhofen
09409 373
camping.pielenhofen@t-online.de
www.camping-pielenhofen.de



© B&B Hotels Germany GmbH

ÜBERNACHTUNG

B&B Hotel Regensburg

Landshuter Straße 111
93053 Regensburg
0941 784910
regensburg@hotelbb.com
www.hotel-bb.com



© Sorat Hotels

ÜBERNACHTUNG

SORAT Insel-Hotel Regensburg

Müllerstraße 7
93059 Regensburg
0941 81040
regensburg@sorat-hotels.com
www.sorat-hotels.com



© Hotel Schierlinger Bräustüberl

ÜBERNACHTUNG

Hotel Schierlinger Bräustüberl

Rathausplatz 11
84069 Schierlingg
09451 93020
info@braeustueberl-schierling.de
spezialbrauerei-schierling.de

Ostbayern. Oberpfalz. Bayerischer Jura.

WILLKOMMEN IM LANDKREIS AMBERG -SULZBACH

UND
STADT
AMBERG



© Clemens Zahn /
Landkreis Amberg-Sulzbach



Panorama vom Himmel
© Jürgen Zuber / VG Königstein

Der Landkreis Amberg-Sulzbach, idyllisch im Herzen der Oberpfalz gelegen, ist ein wahres Juwel für Naturliebhaber und Kulturinteressierte. Die Region besticht durch ihre malerischen Landschaften, darunter der Naturpark Hirschwald und das Lauterachtal, die zum Wandern und Radfahren einladen. Historische Stätten wie die Burg Dagestein in Vilseck und das Schloss Theuern entführen Besucher in vergangene Zeiten. Zudem bieten charmante Städte wie Sulzbach-Rosenberg und Amberg eine Mischung aus traditioneller bayerischer Gastfreundschaft und moderner Lebenskultur. Veranstaltungen wie das Bergfest und der Amberger Weihnachtsmarkt machen den Landkreis zu einem attraktiven Reiseziel zu jeder Jahreszeit.

TreffpunktDeutschland.de/amberg-region



Rathaus
© Stadt Sulzbach-Rosenberg



Stadtmauer, Amberg
© Tourist-Information Amberg

ORTE & KREISFREISTÄDTE IM LANDKREIS AMBERG



Stadt
Amberg
Gemeinde
Ammerthal
Markt
Hahnbach
Gemeinde
Hirschbach

Markt
Königstein
Stadt
Sulzbach-Rosenberg



Rathaus © Tourist-Information Amberg

In Amberg kann man Geschichte spüren. Die ostbayerische Stadt war einst Hauptstadt der Oberen Pfalz unter der Herrschaft der pfälzischen Linie der Wittelsbacher. Ein Stadtgraben, eine äußere und eine innere Stadtmauer mit fast einhundert Türen und Toren machten Amberg über Jahrhunderte uneinnehmbar und brachten der Stadt den Titel „festeste Fürstenstadt“ ein. Die Befestigungsanlage ist knapp drei Kilometer lang und heute noch fast vollständig erhalten. Sie ist damit eine der besterhaltenen mittelalterlichen Stadtbefestigungen Europas. Die Amberger nennen die Ringmauer liebevoll „Ei“ – wegen ihrer unverwechselbaren ovalen Form. Wasser führt der Graben, der die Stadt einst vor Bedrohungen schützte, heute nicht mehr.

TreffpunktDeutschland.de/amberg



Stadtbrille © Gerhard Eisenschink



Luftmuseum Amberg
Einkaufsstützenorgel © Luftmuseum



Jetzt QR-Code scannen
und Landkreis Amberg
online entdecken!

www.treffpunktdeutschland.de/amberg-region



Einkaufsstützenorgel
© Luftmuseum Amberg

Luftmuseum

Besucher können interaktive Exponate und Installationen erkunden, die die physikalischen Eigenschaften der Luft, ihre Nutzung in der Kunst und ihre Bedeutung für das tägliche Leben veranschaulichen. **Eichenforstgäßchen 12, Amberg**



© Tourist-Information Amberg

Amberger Stadtmauer

Das historische Bauwerk, wurde im 14. Jahrhundert errichtet. Sie diente als Schutzwall und prägte das Stadtbild entscheidend. Mit ihren erhaltenen Türmen und Toren, wie dem Nabburger Tor und dem Vilstor, zeugt sie von der mittelalterlichen Wehrarchitektur. **Amberg**



© Gemeinde Ammerthal

Ammerthal

Ammerthal, mit seinen Ortsteilen Viehberg und Fichtenhof, liegt inmitten einer reizvollen Landschaft auf einer felsigen Jurahöhe. Unterhalb des Steilhangs treffen das Götzendorfer-, Pürschläger- und das Girgital aufeinander und skizzieren eine waldreiche Landschaft, die zum Wandern, Radfahren oder Verweilen einlädt. Der Ammerbach mit seinen Quellen versorgte in früheren Zeiten acht Mühlen auf der Strecke von Ammerthal nach Amberg. Mit dem „Vater-Unser-Weg“ erinnert die Gemeinde zum einen an die lange Tradition der Wallfahrt im Ort. Die ehemalige Wallfahrtskirche „Zu Unserer Lieben Frau“ und die Pfarrkirche St. Nikolaus bestimmen die Silhouette. **TreffpunktDeutschland.de/ammerthal**



© Hotel Fronfeste

Prison-Escape

Willkommen in der Untersuchungshaft des Landgerichtsgefängnis Fronfeste. Irgendwas stimmt hier gewaltig nicht. Zwei bis acht ehrliche Bürger werden einfach ohne Verfahren verhaftet und hinter Gitter gebracht. Warum?! Egal die Zeit läuft - eure vielleicht letzten 60 Minuten im Leben. In einem einzigartigen, spannenden Umfeld – dem historisch wahrscheinlich ältesten Gefängnis der Welt – beginnt deine Reise wie schon im Jahr 1699: Im Folterkeller! Ihr taucht somit in ein riesiges, authentisches PrisonEscape-Szenario ein. Lasst euch vom ersten Schritt durch die 700 Jahre alten Mauern bis hin zum eventuellen Schritt in die Freiheit begeistern. Eure Freiheit könnt ihr gleich vor Ort richtig abfeiern, getreu dem Motto: ‚Zusammen Gefangen-Zusammen Abgehängt‘ **Fronfestgasse 8, Amberg**



© Jürgen Brand

Hahnbach

Hahnbach, auf der Goldenen Straße zwischen Nürnberg und Prag gelegen, ist ein malerischer Markt mit hervorragender Erreichbarkeit über die Bundesstraßen B14 und B299. Naturliebhaber können die Wander- und Fahrradwege wie den Vilstalwanderweg und den Fünf-Flüsse-Radweg sowie den schiffbaren Fluss Vils erkunden. Sehenswürdigkeiten umfassen das Amberger Tor aus dem 16. Jahrhundert, die St. Jakobus Kirche und die Wallfahrtskirche St. Maria Himmelfahrt auf dem Frohnberg. Highlights sind ein Storchenpaar, eine Wasserbüffelherde und der 6,1 km lange Naturerlebnisweg mit Felsenkellern. Hahnbach bietet eine reiche Gastronomiekultur und traditionelle Feste wie das Hahnbacher Marktfest, Frohnbergfest und Mauseggsfest. Kanufahrten auf der Vils und Zillenfahrten bis Kümmerbuch sind beliebt. **TreffpunktDeutschland.de/hahnbach**



Blick vom Turm auf Hirschbach
© Jürgen Zuber / VG Königstein

Die Gemeinde Hirschbach, eingebettet in der Region Franken-Pfalz, bietet eine breite Vielfalt an wunderschöner und artenreicher Natur, sowie ein großes Spektrum an Freizeitgestaltungsmöglichkeiten. Abwechslungsreiche Klettersteige machen das Hirschbachtal zu einem bekannten Sportklettergebiet und eröffnen Kletterfreunden jeden Alters unzählige kleine und große persönliche Herausforderungen. Auch Wanderbegeisterte kommen voll auf ihre Kosten. Gut beschilderte, gepflegte Wanderwege, abgerundet durch zahlreiche Höhlen - zu jeder Jahreszeit ist die Gemeinde Hirschbach einen Ausflug wert. Im Sommer zudem im beschaulichen Terrassenfreibad verweilen und im Winter, bei ausreichend Schnee, den Skilift im Ortsteil Eschenfelden nutzen! Auch auf ein kulinarisches Verwöhnprogramm für Ihren Gaumen müssen Sie in unseren Gasthäusern nicht verzichten. **TreffpunktDeutschland.de/hirschbach**



Panorama vom Himmel
© Jürgen Zuber / VG Königstein



Schneckenbrunnen Eschenfelden
© Verena Frauenknecht / VG Königstein



Naturbad Königstein
© Horst Meidenbauer

Markt Königstein

Wer Zeit mitbringt, kann Königstein als einen Ort wahrnehmen, der für alle Sinne Genussmomente bereithält. In der natürlichen ursprünglichen Landschaft laden Wälder, Wiesen und Höhlen zum Wandern und Erkunden ein. Besondere Kleinode sind der Botanische Lehrpfad, die aus der zweiten Hälfte des 12. Jahrhundert stammende Breitensteinkapelle und das herrliche Naturbad. Vom Aussichtsturm auf dem Ossinger (653 m) genießt man einen sagenhaften Ausblick. Sportbegeisterte finden optimale Bedingungen zum Klettern, Reiten, Mountainbiken und am 3D-Bogenparcours. Der Markt Königstein besticht auch durch seine weithin bekannte ausgezeichnete Gastronomie. **TreffpunktDeutschland.de/markt-konigstein**



© Stephan Böhm
Stadt Sulzbach-Rosenberg

Sulzbach-Rosenberg

Sulzbach-Rosenberg, die Herzogstadt auf den Höhen des Oberpfälzer Jura, liegt an der uralten »Goldenen Straße« von Nürnberg nach Prag, eingesäumt von einem grünen Kranz tiefer Wälder. Genießen Sie die Atmosphäre einer »kleinen Stadt mit großer Geschichte«, tauchen Sie ein in die Traditionen der Erz- und Eisenstadt, entdecken Sie die verborgenen Reize im magischen Dreieck Schloss – Kirche – Rathaus. Hier pflegten die Sulzbacher Pfalzgrafen eine europaweit einmalige Politik der geistigen und religiösen Toleranz, und noch heute ist die Herzogstadt ein Hort von Kultur und schönen Künsten, eine Stadt voller Musik und Poesie. **TreffpunktDeutschland.de/sulzbach-rosenberg**

VERANSTALTUNGEN



© Heidi Ziegler

Markt der Genüsse „Kräuter-Blüten-Düfte“

01.05.2026, Markt Königstein

Beim Markt der Genüsse können Sie zahlreichen lokale Spezialitäten und individuelle Handwerksprodukte bestaunen und erwerben. Die Königsteiner Gastronomen bieten in ihren Restaurants regionale und saisonale Gerichte an. In der neu angelegten Duft- und Heilkräuter-Oase informiert von 14:00 bis 15:00 Uhr die Kräuterexpertin Markusine Guthjahr und beantwortet Fragen.



© Gemeinde Ammerthal

Dorffest Viehberg

22. – 24.08.2026, Ammerthal

Ein Fest für die ganze Familie. Gemeinschaft erleben, Traditionen pflegen und Spaß haben - das ist das Motto des Dorffestes.

ESSEN & TRINKEN



© Miriam Koch

GASTRONOMIE / ÜBERNACHTUNG

Bootshaus Amberg

Schiffbrückgasse 11
92224 Amberg
09621 908020
servus@bootshaus-amburg.de
www.bootshaus-amburg.de



© Hotel Hohe Tanne

GASTRONOMIE / ÜBERNACHTUNG

Hotel Hohe Tanne

Hohe Tanne 1
91275 Auerbach i.d.Opf.
09643 1307
Hohetanne@schertl.info
www.hohetanne-auerbach.de



© Landgasthof - Café Anni

GASTRONOMIE / ÜBERNACHTUNG

Landgasthof Café Anni

Betzenberger Str. 5
92262 Birgland
09666 335
info@gasthof-anni.de
www.gasthof-anni.de



© Landgasthof Zum Elsabauern

GASTRONOMIE / ÜBERNACHTUNG

Landgasthof Zum Elsabauern

Pruppach 3
92275 Hirschbach
09665 91450
elsabauer@t-online.de
www.elsabauer.de



© Neukirchner Hof

GASTRONOMIE

Neukirchner Hof Restaurant

Hauptstrasse 4
92259 Neukirchen bei Sulzubah Rosenberg
0966391410
info@neukirchner-hof.de
www.neukirchner-hof.de



© Lena Mayer / Zum Alten Fritz Hauritz

GASTRONOMIE / ÜBERNACHTUNG

Gasthof-Hotel-Metzgerei Zum Alten Fritz Hauritz

Hauptstraße 39-41
91249 Weigendorf
09154 4700
alter-fritz-hauritz@t-online.de
www.alter-fritz-hauritz.de

FREIZEIT & SPORT



© Horst Meidenbauer

FREIZEIT & SPORT

Naturbad Königstein

Badstraße 3
92281 Königstein
www.vg-koenigstein.de

ÜBERNACHTUNG



© Hotel Fronfeste

ÜBERNACHTUNG Hotel Fronfeste Rast in Knast

Fronfestgasse 8
92224 Amberg
09621 179552
Info@hotel-fronfeste.de
www.hotel-fronfeste.de



© Neukirchner Hof


ÜBERNACHTUNG

Neukirchner Hof Restaurant

Hauptstrasse 4
92259 Neukirchen bei Sulzubah Rosenberg
0966391410
info@neukirchner-hof.de
www.neukirchner-hof.de

Ostbayern. Oberpfalz.

WILLKOMMEN IM OBERPFÄLZER WALD



Wandern zur Burgruine Weißenstein
© Oberpfälzer Wald / Landkreis Tirschenreuth / Tourismusverband Ostbayern e.V. Neustadt an der Waldnaab, Burgruine Flossenbürg
© Oberpfälzer-Wald / Thomas-Kujat



Biergarten des Brauereigasthofes Jacob in Bodenwöhr
© Oberpfälzer Wald / Thomas Kujat

Die Sonne im Gesicht, eine kühle Halbe auf dem Tisch und dazu eine deftige Brotzeit: Der Biergarten ist im Oberpfälzer Wald ein Lebensgefühl. Das Kultbier des Oberpfälzer Waldes ist ohne Frage der Zoigl. Gebraut wird das untergärige, unfiltrierte Bier in den fünf Kommunbrauhäusern in Eslarn, Falkenberg, Mitterteich, Neuhaus und Windischeschenbach – zum Teil schon seit über 600 Jahren. Reihum schenken die Zoiglwirte das „flüssige Gold“ aus, und zwar nicht nur in ihren Stuben, sondern auch in lauschigen Biergärten. Unbedingt sollte man vorab den Zoiglkalender

studieren, um zu wissen, wann welche Zoiglstube geöffnet hat. Doch nicht nur der Zoigl, sondern auch jede Menge Privatbrauereien tragen zur Biervielfalt der Region bei. Sei es beim urigen Schafferhof Zoigl in Windischeschenbach, direkt am Hammersee in Bodenwöhr beim Brauereigasthof Jacob oder in Verbindung mit Historie und Kultur in der Fußgängerzone Weiden beim Bräuwirt: Während der Sommermonate gibt es kaum etwas Schöneres als bei strahlendem Sonnenschein draußen zu sitzen und in der Oberpfälzer Lebensart zu schwelgen.
www.treffpunktdeutschland.de/oberpfaelzer-wald

Vielfalt hat einen Namen

Der Oberpfälzer Wald im Osten Bayerns, an der Grenze zu Tschechien mit den Städten Tirschenreuth, Schwandorf, Weiden i.d. OPf. und Neustadt a.d. Waldnaab ist etwas Besonderes. Hier finden sich viele Schätze der Natur: grüne Mittelgebirgslandschaft am grünen Band Europas, plätschernde Flüsse, Seen und Teiche, das ausgedehnte Naturparkland, sagenhafte geologische Besonderheiten und natürlich den Wald – urtümlich und ein wenig geheimnisvoll. Man hat 1.001 Möglichkeiten für einen erlebnisreichen Urlaub und kulturell interessante Ausflüge. Ein geradezu perfekter Einstieg: das Freilandmuseum Oberpfalz in Neusath. In dem Museumsdorf mit rund 50 wiedererrichteten alten Gebäuden zwischen Streuobstwiesen und Feldern erhält man tiefe Einblicke in die Oberpfälzer Seele und erlebt im Mühlental, Stiffland-, Waldler-, Jura- und Naabtal Dorf das bäuerliche Leben früherer Zeiten nach – ganz echt und unverfälscht. Weiter geht die faszinierende Zeitreise in den Geschichtspark Bärnau direkt an der Grenze zu Tschechien: ein lebendiges Mitmach-Museum, das einen mitten hinein in den Alltag des Mittelalters bringt. Tief in die „Unterwelt“ führt ein Spaziergang durch die Historischen Felsenkeller von Schwandorf, das größte Felsenkeller-Labyrinth Bayerns. Ein weiteres Kleinod, das man nicht verpassen darf, ist die historische Altstadt von Weiden i.d. OPf. Dort genießt man typische oberpfälzer Gastfreundschaft, prachtvolle Renaissancehäuser und das Alte Rathaus mit dem alten Glockenspiel.

Tourismuszentrum Oberpfälzer Wald

09433 203810

info@oberpfaelzerwald.de, www.oberpfaelzerwald.de



Waldnaabtal – Uferpfad
© Tourismusverband Ostbayern e.V.



Himmelsleiter © Oberpfälzer Wald / Landkreis Tirschenreuth / Tourismusverband Ostbayern e.V.

LANDKREISE & KREISFREIE STÄDTE IM OBERPFÄLZER WALD



Stadt Weiden i.d.OPf.
Landkreis Neustadt a.d. Waldnaab
Landkreis Schwandorf
Landkreis Tirschenreuth



Jetzt QR-Code scannen und den Oberpfälzer Wald online entdecken!

www.treffpunktdeutschland.de/oberpfaelzer-wald

Ostbayern. Oberpfalz. Oberpfälzer Wald.

WILLKOMMEN IM LANDKREIS SCHWANDORF



Wandern am Regen
© Oberpfälzer Wald /
Thomas Kujat

LANDKREIS SCHWANDORF



Am Naturdenkmal Hochfels
© Oberpfälzer Wald / Thomas Kujat

Der Landkreis Schwandorf im Oberpfälzer Wald ist ein wahres Freizeitparadies. Die Erlebnisholzkuugel am Steinberger See, die Historischen Felsenkeller in Schwandorf, das Freilandmuseum Oberpfalz oder die Burg Haus Murach zählen zu den schönsten Sehenswürdigkeiten der Region - doch es gibt noch viel mehr zu entdecken. Denn nicht nur kulturell hat der Landkreis Schwandorf einiges zu bieten: Seine ausgedehnten Wälder, eindrucksvollen Felsformationen und unendlichen Wasserlandschaften laden sowohl Wanderer und Radler als auch Wassersportler auf ein Abenteuer in der idyllischen Natur ein. Und sowohl kleine als auch große Entdecker kommen hier auf ihre Kosten.

TreffpunktDeutschland.de/schwandorf-region



Erlebnisholzkuugel am Steinberger See
© Oberpfälzer Wald / Thomas Kujat



Die Naab im Landkreis Schwandorf
© Oberpfälzer Wald / Thomas Kujat

ORTE & REGIONEN IM LANDKREIS SCHWANDORF



Gemeinde
Fensterbach
Stadt
Nittenau

Region
Schönseer Land
Region
Südliche Naab/Vils

Landkreis Schwandorf Das Oberpfälzer Seenland



Murner See im Oberpfälzer Seenland
© Oberpfälzer Wald / Thomas Kujat

Romantische Städte, endlos erscheinende Wälder, weite Wasserflächen und mittelalterliche Burgen – das Oberpfälzer Seenland ist ein wahres Freizeitparadies. Wo früher Braunkohle industriell abgebaut wurde, entstand mit dem Oberpfälzer Seenland eine einzigartige Wasserlandschaft mit den größten Seen Ostbayerns. Wandern, Radtouren, Wassersport, Reiten, Kartfahren oder Minigolf – alles ist im Oberpfälzer Seenland möglich. Der Erlebnispark Wasser-Fisch-Natur ist ein wahres Dorado für kleine

und große Wasserratten. Wer lieber hoch hinaus, statt unter Wasser, will, genießt auf der Aussichtsplattform der weltweit größten Erlebnisholzkuugel am Steinberger See einen herrlichen Ausblick über die Weite des Oberpfälzer Seenlands. Glänzen kann das Oberpfälzer Seenland aber auch mit seinen Festspielen, Felsenkellern, Burgen, Museen und Kirchen - immer gibt es etwas Spannendes zu entdecken.

www.oberpfaelzerwald.de/oberpfaelzer-seenland



Jetzt QR-Code scannen
und Landkreis Schwandorf
online entdecken!
www.treffpunktdeutschland.de/schwandorf-region



FENSTERBACH

© Gemeinde Fensterbach

Am 1. Januar 1971 wurde nach der Gemeindegebietsreform die Gemeinde Fensterbach neu gebildet. Bereits im frühen 19. Jahrhundert entstand Fensterbach aus den um 1818 gegründeten politischen Gemeinden Dürnsricht und Wolfring heraus. Der naturschöne Ort besticht mit gut markierten Wanderwegen, die durch die bewaldete Hügellandschaft direkt zum Fensterbachthal führen. Unternehmungslustige können nicht nur Wandern sondern auch Reiten, Angeln, Tennisspielen und im Winter sogar Eisstockschießen. Mit dem Schweppermann-Radweg, der direkt durch Fensterbach führt, und einer Länge von 78 km lässt sich die Umgebung bestens erkunden. Mit diesem Angebot dürften die Interessen eines jeden Sport- und Naturliebhabers gedeckt sein. TreffpunktDeutschland.de/fensterbach



© Gemeinde Fensterbach



© Gemeinde Fensterbach



Sonnenuntergang Tausendpfund Weiher in Katzdorf © Sabine Haase



Schönsee Kurpark © Touristinformation der Verwaltungsgemeinschaft Schönsee

Ferienregion Südliche Naab/Vils
So gemütlich, wie die Flüsse Naab und Vils durch Oberpfälzer Wald und Jura zur Donau strömen, so erholam ist ein Urlaub in der Ferienregion Südliche Naab-Vils. Grüne Wälder, sanfte Hügel, romantische Flusstäler und historische Siedlungen. Wer von der Kaiser- und Herzogsburg Burglengenfeld ausgehend an der Naab entlang wandert, der fühlt sich unter Felsen und Wacholderbüschen so manches Mal wie in der Toskana. Mit Paddelboot und Kanu kann man die Natur von ihrer schönsten Seite erleben. Berühmt sind Naab und Vils für ihren Fischreichtum – ein Paradies für Angler. Wer es sportlich mag, probiert die Mountain-Bike-Routen aus. Für Wanderer und Urlauber sind die Wege neu gekennzeichnet und als Runde angelegt worden. TreffpunktDeutschland.de/suedliche-Naab-vils

Schönseer Land

Das Schönseer Land wird von den fünf anerkannten Erholungsorten Schönsee, Dietersdorf, Gaisthal, Stadlern und Weiding geprägt und ist zu jeder Jahreszeit eine Reise wert. Das Erholungsgebiet Schönseer Land bietet durch seine äußerst attraktive Lage, direkt an der tschechischen Grenze, eine vielfältige Auswahl an Freizeitmöglichkeiten. Rund 250 km markierte Wege durch das Landschaftsschutzgebiet locken Wanderer und Radfahrer in die unberührte Natur. Bei Interesse können auch grenzüberschreitende Radtouren unternommen werden oder geführte Wanderungen mit gespielter Geschichte Szene gebucht werden. TreffpunktDeutschland.de/schoenseer-land



NITTENAU

© Tourist-Information Stadt Nittenau

Die Stadt Nittenau im malerischen Regental blickt auf über 1000 Jahre Geschichte zurück. Am alten Handelsweg von Regensburg nach Böhmen gelegen, finden sich noch heute viele Burgen entlang des Flusses Regen. Die Burg Hof, das Schloss Stefling und die Burgruine Stockenfels sind berühmt für ihre Sagen und Geistergeschichten, die im Nittenauer Festspiel „Die Geisterwanderung“ wieder zum Leben erweckt werden. Auf zahlreichen Rad- und Wanderwegen können Sie das Regental und die Oberpfälzer Hügel- und Seenlandschaft erkunden. Der bei Anglern und Kanufahrern beliebte Regen bietet wunderschöne Perspektiven auf naturbelassene Wälder, Felsen und Burgen. TreffpunktDeutschland.de/nittenau



© Tourist-Information Stadt Nittenau



© Tourist-Information Stadt Nittenau



SCHWANDORF

Marktplatz Foto: Thomas Kujat © Stadt Schwandorf

Die Große Kreisstadt Schwandorf, die auf eine über 1000-jährige Geschichte zurückblicken kann, präsentiert sich heute als lebendiger Mittelpunkt der Tourismusregion Oberpfälzer Seenland. Ihren Gästen bietet die Stadt zahlreiche Einkaufsmöglichkeiten und beliebte Restaurants in einem gemütlichen Altstadt-Ambiente. Die vielen Seen in unmittelbarer Nähe laden nicht nur Wanderer und Radfahrer zu malerischen Touren entlang der Ufer ein, sie ermöglichen auch perfekte Voraussetzungen für sämtliche Wassersportarten vom Tauchen über das Segeln bis hin zum Wasserskifahren. Eine ganz besondere Sehenswürdigkeit befindet sich unter der Stadt: das größte Felsenkeller-Labyrinth Bayerns. In regelmäßigen Führungen können die ca. 60 miteinander verbundenen und vor rund 500 Jahren in den Berg geschlagenen Kellerräume besichtigt werden. TreffpunktDeutschland.de/schwandorf



Kanal-Boje Foto: Thomas Kujat © Stadt Schwandorf



Blasturm Foto: Thomas Kujat © Stadt Schwandorf

Erlebnisholzkuugel



Erlebnisholzkuugel am Steinberger See
© Oberpfälzer Wald / Thomas Kujat

In Steinberg am See erwartet Dich ein außergewöhnliches Abenteuer: Die größte Erlebnisholzkuugel der Welt kombiniert atemberaubende Ausblicke mit spannender Action. Von der Aussichtsplattform genießt Du einen unvergleichlichen Panoramablick über das Oberpfälzer Seenland. Doch bereits der Aufstieg ist ein Erlebnis, denn 25 spannende Stationen machen den Weg nach oben zu einer Herausforderung für Geschicklichkeit, Koordination und Beweglichkeit. Oben angekommen bieten Sitzmöglichkeiten Platz für eine kurze Verschnaufpause. Kleine Tafeln erklären, was Du von der Aussichtsplattform aus alles erkennen kannst. Für den Rückweg gibt es zwei Optionen: Entweder genießt Du die Aussicht beim Abstieg zu Fuß, oder Du flitzt durch die spektakuläre Riesenrutsche, die sich spiralförmig zwölf Stockwerke nach unten windet. Egal, für welche Variante Du Dich entscheidest – ein Besuch in der Erlebnisholzkuugel bleibt unvergesslich! In d. Oder 7, Steinberg am See



© Pub Alter Pfarrhof

GASTRONOMIE
Pub Alter Pfarrhof
Schmiedgasse 23
92507 Nabburg
09433 7289635
kontakt@alter-pfarrhof.com
www.alter-pfarrhof.com

ÜBERNACHTUNG



© Hotel Alter Pfarrhof

ÜBERNACHTEN
Hotel Alter Pfarrhof
Schmiedgasse 23
92507 Nabburg
09433 7289635
kontakt@alter-pfarrhof.com
www.alter-pfarrhof.com



© Familie Dirnberger

ÜBERNACHTEN
Ferienhof Dirnberger
Muckenbach 6
93149 Nittenau
09436 2429
info@urlaub-am-regen.de
www.urlaub-am-regen.de

VERANSTALTUNGEN



Die Geisterwanderung zu Nittenau © Tourist-Information Stadt Nittenau

Die Geisterwanderung zu Nittenau
29.8., 5.9. und 12.9.2026, Nittenau
Die Geisterwanderung zu Nittenau ist wohl eines der ungewöhnlichsten Festspiele Ostbayerns und findet dreimal im Jahr statt. Die Zuschauer wandern dabei von einem Schauplatz zum nächsten durch das Regental.



© Camping Haus Seeblick

ÜBERNACHTEN
Camping Haus Seeblick
Gütenland 16
92431 Neunburg vorm Wald
09672 612
info@camping-haus-seeblick.de
www.camping-haus-seeblick.de



© DJH Landesverband Bayern e.V.

ÜBERNACHTEN
Jugendherberge Burg Trausnitz
Burggasse 2
92555 Trausnitz
09655 92150
trausnitz@jugendherberge.de
www.jugendherberge.de

ESSEN & TRINKEN



© Gastwirtschaft St. Jakobsbrauerei


GASTRONOMIE / ÜBERNACHTEN
Gastwirtschaft St. Jakobsbrauerei
Vorstadt 1
92431 Neunburg vorm Wald
09672 1383
jakobsbrauerei@t-online.de
www.gaststaette-jakobsbrauerei.de



Kein Event mehr verpassen.

Mit Deiner meinOrt-App.

Entdecke auch Deinen Ort!



Jetzt **kostenfrei** in Deinem Store!



Franken. Schwaben. Oberbayern. Ostbayern.

WILLKOMMEN IM NATURPARK ALTMÜHLTAL



Arnsberger Leite.
Radler Schleuenhäuschen
nach Dietfurt © Informationszentrum
NATURPARK ALTMÜHLTAL (BgA)

Herrlich entspannte Urlaubstage genießen

In sanften Kurven schlängelt sich die Altmühl durch eine Landschaft, die ideal ist für Aktive und Naturgenießer: Vorbei an Jurafelsen und sonnigen Wacholderheiden fahren Radwanderer auf einem der beliebtesten Radwege Deutschlands, dem Altmühltal-Radweg. Auf 166 Kilometern folgt er dem Fluss von Gunzenhausen aus durch den Naturpark Altmühltal bis zur Donau in Kelheim. Der Altmühltal-Radweg ist eine fabelhafte Route für Genussradler: naturnah, eben und stressfrei fernab des Straßenverkehrs. Der perfekte Weg für entspannte und spannende Wanderungen im Naturpark Altmühltal ist der Altmühltal-Panoramaweg. Er ist einer der „Top Trails of Germany“ und als „Qualitätsweg Wanderbares Deutschland“ zertifiziert. Mal über die Jurahöhen, mal an der Altmühl entlang führt der Altmühltal-Panoramaweg (200 km) zu herrlichen Ausblicken, aber auch in die historischen Städtchen der Urlaubsregion mitten in Bayern. Dort lehnt man sich gerne mal zurück, genießt den Tag und lässt sich im charmanten Kaffeehaus, im gemütlichen Biergarten oder im Restaurant mit regionaler Küche, heimischen Bieren und herzlicher Gastlichkeit verwöhnen. Findet Überraschendes im Museum, flanirt durch die mittelalterliche oder barocke Altstadt und ruht sich aus bei ausgezeichneten Gastgebern. Kurzum: Man fühlt sich wohl im Naturpark Altmühltal.

Zentrale Tourist-Information Naturpark Altmühltal

Notre Dame 1, 85072 Eichstätt, 08421 98760
info@naturpark-almuehltal.de, www.naturpark-almuehltal.de



Schleuenhäuschen nach Dietfurt
© Informationszentrum
NATURPARK ALTMÜHLTAL (BgA)



Biergarten
© Informationszentrum
NATURPARK ALTMÜHLTAL (BgA)

Naturpark Altmühltal Ein glitzernder Fluss als Wanderbegleiter



Arnsberger-Leite
© Informationszentrum NATURPARK ALTMÜHLTAL

Den Qualitätswanderweg „Altmühltal-Panoramaweg“ im eigenen Tempo entdecken. Aus dem lichten Wald heraus führt der weiche Pfad auf die nach Kräutern duftende Wacholderheide. Von einem freiliegenden Felsen aus bietet sich ein Panoramablick über das Tal mit dem glitzernden Fluss. Eine sanfte Brise streichelt die Haut und trägt das Blöken einer Schafherde mit sich, die ein Stück entfernt zwischen den Wacholderbüschen gras. In der Ferne versprechen die Dächer und Kirchturmspitzen eines historischen Städtchens die Gelegenheit zu einer Einkehr: Eine Wanderung

auf dem Altmühltal-Panoramaweg ist ein Genuss für alle Sinne. Als zertifizierter „Qualitätsweg Wanderbares Deutschland“ und einer der „Top Trails of Germany“ lädt die rund 200 Kilometer lange Route dazu ein, den Naturpark Altmühltal Schritt für Schritt im eigenen Tempo zu erkunden. Der Weitwanderweg verläuft von Gunzenhausen bis Kelheim quer durch die Region in Bayerns Mitte. Zum Startpunkt für mehrtägige Touren oder Etappenwanderungen gelangt man mit öffentlichen Verkehrsmitteln, sodass alle die Freiheit haben, ihre Touren ganz individuell zu planen.

LANDKREISE IM NATURPARK ALTMÜHLTAL



Landkreis
Donau-Ries
Landkreis
Eichstätt
Landkreis
Kelheim

Landkreis
Neuburg-Schrobenhausen
Landkreis
Neumarkt

Landkreis
Roth
Landkreis
Weissenburg-Gunzenhausen



Jetzt QR-Code scannen und
den Naturpark Altmühltal on-
line entdecken!

www.treffpunktdeutschland.de/almuehltal

WILLKOMMEN IM LANDKREIS EICHSTÄTT



Eichstätt mit Altmühl und Altstadt
© Naturpark Altmühltal / Fotograf Dietmar Denger

Informationszentrum NATURPARK ALTMÜHLTAL
Notre Dame 1, 85072 Eichstätt, 08421 98760
info@naturpark-almuehlal.de, www.naturpark-almuehlal.de

ORTE IM LANDKREIS EICHSTÄTT



Markt
Dollnstein
Stadt
Eichstätt
Gemeinde
Hitzhofen
Markt
Mörsnheim

Markt
Titting
Gemeinde
Walting
Markt
Wellheim



**Jetzt QR-Code scannen
und den Landkreis Eichstätt
online entdecken!**
www.treffpunktdeutschland.de/eichstaett-region

LANDKREIS EICHSTÄTT



Altmühltal Blick ins Tal
© Naturpark Altmühltal / Fotograf Dietmar Denger

Der Landkreis Eichstätt, idyllisch gelegen in der Mitte Bayerns, bezaubert mit seiner reichen Geschichte und malerischen Landschaft. Das Herzstück ist die gleichnamige Kreisstadt, geprägt von barockem Flair. Die imposante Willibaldsburg thront über der Stadt und bietet nicht nur einen atemberaubenden Ausblick, sondern auch Einblicke in die Vergangenheit. Die Region besticht durch ihre vielfältige Naturlandschaft. Der Naturpark Altmühltal, ein Paradies für Wanderer und Radfahrer, umgibt den Landkreis. Majestätische Felsen und romantische Flusstäler prägen die Szenerie. Kulturinteressierte kommen im Landkreis Eichstätt voll auf ihre Kosten. Die barocken Kirchen und Klöster zeugen von einer reichen religiösen Tradition. Das Jura-Museum auf der Willibaldsburg bietet faszinierende Einblicke in die Erdgeschichte und die regionale Entwicklung.
TreffpunktDeutschland.de/eichstaett-region



Eichstätt Willibaldsburg © Naturpark Altmühltal / Fotograf Dietmar Denger



Burg Arnsberg © Naturpark Altmühltal / Fotograf Dietmar Denger

Landkreis Eichstätt Römer, Genießer & Fossilien- sammler



Römer- und Bajuwarenmuseum Burg Kipfenberg
© Naturpark Altmühltal / Fotograf Dietmar Denger

Für Fossilien Sammler ist der Landkreis Eichstätt ein Eldorado. Die Gegend ist weltbekannt für ihre reichen Funde von Fossilien aus der Jurazeit. Die Römer am Limes haben ebenfalls ihre Spuren hinterlassen. Der Obergermanisch-Raetische Limes, UNESCO-Weltkulturerbe, verläuft durch den Landkreis. Historische Stätten wie das Kastell Vetoniana in Pfünz und das Römer und Bajuwarenmuseum in Kipfenberg bieten Einblicke in das römische Erbe der Region. Für Genießer locken

traditionelle bayerische Gasthäuser mit regionalen Spezialitäten. Die Brautradition ist im Naturpark Altmühltal tief verwurzelt – das zeigen nicht nur die rund 25 heimischen Privatbrauereien, sondern auch zahlreiche Veranstaltungen. Der Landkreis Eichstätt verbindet auf einzigartige Weise Geschichte, Natur, Genuss, Fossilien Sammlung und römische Geschichte und lädt Besucher dazu ein, die Schönheit dieser bayerischen Region zu entdecken.



Eichstätt Marktplatz © Tourist-Information Eichstätt

Ehrwürdige Klöster, reich geschmückte Kirchen, prachtvolle Residenzen und außergewöhnliche Kulturschätze: Mitten im Zentrum des Naturparks Altmühltal liegt die barocke Universitätsstadt Eichstätt. Durch ihre kunstvoll gestalteten Plätze und kleinen Gassen bringt sie italienisches Flair in die Urlaubsregion. Wahrzeichen der Stadt ist die hoch auf einem Berg liegende Willibaldsburg mit ihrem bekannten Jura-Museum und dem Bastionsgarten, der das Erbe des berühmten „Hortus Eystetten-sis“ zum Erblühen bringt. Der Hofgarten der Sommerresidenz und Biotopgarten des Informationszentrums Naturpark Altmühltal sind die grünen Oasen in der Stadt.

TreffpunktDeutschland.de/eichstaett



Eichstätt Marktplatz © Tourist-Information Eichstätt



© Tourist-Information Eichstätt



Jura-Museum © KU / Christian Klenk

Jura-Museum

Fossilienstars im Jura-Museum - Im Jura-Museum auf der Willibaldsburg Eichstätt wird die Zeit des Jura vor 150 Millionen Jahren wieder lebendig. Es zeigt eine Vielzahl perfekt erhaltener Original-Fossilien aus den Solnhofener Plattenkalken. Das kostbarste Exemplar ist ein Original von Archaeopteryx, dem berühmten „Urvogel“. Aquarien mit lebenden Fossilien - Tiere begegnen im Jura-Museum nicht nur als Versteinerungen, sondern auch als „lebende Fossilien“: Einige Arten existieren seit fast 300 Millionen Jahren nahezu unverändert. Urtümliche Vertreter wie Pfeilschwanzkrebse oder Knochenhechte lassen sich in den Schauaquarien des Jura-Museums erleben. Der Vergleich mit ihren fossil erhaltenen Vorfahren zeigt anschaulich die Mechanismen von Evolution. Burgstraße 19, Eichstätt



© Dinosaurier-Park Altmühltal GmbH

Dinosaurier Museum Altmühltal

Moosgeruch, frische Luft, weicher Waldboden. Wer auf dem geschwungenen 1,5-Kilometer-Pfad durch den wunderschönen Wald streift und zwischen dicht stehenden Bäumen hindurchspäht, fühlt sich wie in einer Zeitmaschine. Eine Maschine, die einen schon mal 150 Millionen Jahre in die Vergangenheit transportiert. Vor allem dann, wenn man um eine Kurve biegt und plötzlich einem leibhaftigen 30 Meter langen Diplodocus-Saurier gegenübersteht. Hier überraschen mehr als 70 Nachbildungen der Urzeitgiganten in Lebensgröße. Beim Fossilenschlagen in der Mitmachhalle gehen alle mit Hammer und Meißel auf die Suche nach echten Versteinerungen. An Taststationen berührt man einen Dinnozahn oder die Krallen eines Langhalsosauriers. Dinopark 1, Denkendorf



© Tourismus Information Dollnstein

Dollnstein liegt in einem weiten Talkessel, den in erdgeschichtlicher Zeit Urdonau und Altmühl an ihrem Zusammenfluss schufen. Er ist der geeignete Ausgangspunkt für Wanderer, Kletterer, Rad- und Bootfahrer. Sehr beliebt bei Jung und Alt ist die Fossilien-suche in den umliegenden Steinbrüchen. Das Altmühlzentrum, in der sanierten Burg Dollnstein ist ein Informationszentrum zur Kulturgeschichte des Altmühltals mit den Schwerpunkten Fluss und Burgen. Ein Schatzraum, beherbergt den bei Ausgrabungen gefundenen Dollnsteiner Silberschatz. Die Touristinformation befindet sich in der Burg, sowie ein Museumsladen und ein Café. Es gibt 5 gut markierte Rundwanderwege, 1 Naturlehrpfad, am nördlichen Rand den Altmühltal-Panoramaweg und im Naturwaldreservat den anspruchsvollen Jägersteig. Im Ortsteil Breitenfurt können Sie sich nach Ihren Aktivitäten im Freibad erfrischen. TreffpunktDeutschland.de/dollnstein



Felsen vor Dollnstein © Tourismus Information Dollnstein



Blick vom Stupberg © Regler / Tourismus Information Dollnstein



© Gemeinde Hitzhofen

Hitzhofen

Unsere Gemeinde Hitzhofen und sein Ortsteil Hofstetten liegen idyllisch umrahmt von Wäldern, die auf einen Spaziergang einladen. Der Wichtel- und Waldlehrpfad in Hofstetten erklärt Jung und Alt die Vielfalt des Waldes.

Bei ihrem Streifzug werden Sie viele Kapellen, Wegkreuze und Marterl entdecken. Besonders sehenswert sind die historische Pfarrkirche Mariä Heimsuchung in Hitzhofen, das in Privatbesitz befindliche Schloss Hofstetten, die Pfarrkirche St. Nikolaus, der ehemalige Pfarrhof, nunmehr genutzt als Dorfladen und Bücherei sowie das Jura-Bauernhof-Museum in Hofstetten. Schauen's doch gerne bei uns vorbei.

TreffpunktDeutschland.de/hitzhofen



© Markt Mörnshheim

Mörnshheim

Im Markt Mörnshheim im romantischen Gailachtal, einem engen Seitental des Altmühltals findet sich eine Bandbreite von Freizeitangeboten für den Gast. Dabei spielen die Themen „Altmühltaler Lamm“ mit dem bayernweit einzigartigen Altmühltaler-Lamm-Auftrieb und den buchbaren „kulinarischen Schäferstündchen“ an frei vereinbarten Terminen, sowie dem Thema Naturstein & Fossilien mit dem Besuchersteinbruch Mülheim eine große Rolle. Der Altmühltal-Panoramaweg bietet wunderschöne Ausblick ins Gailach- und Altmühltal, von Solnhofen kommend führt dieser direkt hinab in den Marktflecken und gleich wieder hinauf über das Gotteshaus und den Bergfriedhof zum Burgberg, wo die Südseite der ehemaligen Ritterburg zu bestaunen ist.

TreffpunktDeutschland.de/moernshheim



Römerturm Ekertshofen
© Tourist-Information Titting

Titting

Titting und das gesamte Anlautertal mit seinen kleinen Dörfern ist schlicht, aber schön. Felder, Wiesen und Wälder von unaufdringlicher, natürlicher Harmonie und die friedliche Anlauter beherrschen die Landschaft.
TreffpunktDeutschland.de/titting



Wacholderheide
© Gemeinde Walting

Walting

Nahe dem Mittelpunkt Bayerns erstreckt sich die Gemeinde Walting vom Römerkastell Pfünz bis zur Wacholderheide Gungolding, mit großartiger Landschaft und hohem Erholungswert im Zentrum des größten Naturpark Deutschlands. Ein Freizeitspaß für alle, die sich gerne in einer intakten Natur bewegen: Radwandern, Bootswandern, Wandern, Fossilien suchen, den Spuren der Römer nahe des Limes folgen. Inspiriert von einem ganzheitlichen Ansatz des Sebastian Kneipp verfolgen auch wir in der Gemeinde Walting einen ganzheitlichen Ansatz für das gesamte Gemeindegebiet. So können wir bereits jetzt eine Kneippanlage im östlichen Bereich an der Almosmühle anbieten, genauso eine Anlage im westlichen Bereich am Isenbrunner Bach bei Pfalzpaint.
TreffpunktDeutschland.de/walting



Urdonautalsteig
© Tourismusverein Wellheim

Wellheim

Das Urdonautal rund um Wellheim, über dem weithin sichtbar die majestätische Burgruine thront, liegt als Ausläufer des Altmühltals zwischen Eichstätt und Neuburg/Donau. Es gehört zu den 100 schönsten Geotopen Bayerns und ist mit zahlreichen gut ausgeschilderten Wanderwegen ein tolles Ausflugsziel für alle Naturliebhaber. Hier entspringt die Schutter, die sich durch das romantische Tal bis nach Ingolstadt schlängelt. Auf dem zertifizierten Qualitätswanderweg Urdonautalsteig finden Sie ein ganz besonderes Wandererlebnis durch Wälder, über Trockenrasenhänge und vorbei an beeindruckenden Felsformationen mit vielen spektakulären Aussichtspunkten sowie Kultur- und Natursehenswürdigkeiten.
TreffpunktDeutschland.de/wellheim

UND NOCH MEHR



© Freizeitanlage Hammermühle

GASTRONOMIE Freizeitanlage Hammermühle

Hammermühle 5
91804 Altendorf
09145 8364515
kontakt@freizeitanlage-hammermuehle.de
freizeitanlage-hammermuehle.de



© Lorenz Knödl /
Landgasthof Raffelsteiner Hof

GASTRONOMIE / ÜBERNACHTEN Landgasthof Raffelsteiner Hof

Lindenplatz 3
91804 Mörsnheim
09145 1591
info@raffelsteinerhof.de
raffelsteinerhof.com



© Wellnesshotel Schönblick Eichstätt

GASTRONOMIE / ÜBERNACHTEN

Wellnesshotel Schönblick

Hohes Kreuz 11
85072 Eichstätt
08421 936080
rezeption@schoenblick-hotel.net
schoenblick-hotel.net



© Hotel Gasthof Krone

GASTRONOMIE / ÜBERNACHTEN

Hotel Gasthof Krone

Marktplatz 14/16
85125 Kinding
08467 801030
info@krone-kinding.de
www.krone-kinding.de



© Hotel Dirsch

GASTRONOMIE / ÜBERNACHTEN

Hotel Dirsch

Hauptstraße 13
85135 Ermsing
08423 1890
info@hotel-dirsch.de
hotel-dirsch.de



© Landhotel zur Jurahöhe

GASTRONOMIE / ÜBERNACHTEN

Landhotel Zur Jurahöhe

St.-Josef-Straße 6
91809 Wellheim-Hard
08427 9850980
schreiber@jurahoehe.de
www.jurahoehe.de



© NATURAMA Beilngries

ÜBERNACHTEN NATURAMA Beilngries

An der Altmühl 24
92339 Beilngries
08461 606730
service@naturama-beilngries.de
naturama-beilngries.de



© Familie Lehr

ÜBERNACHTEN Gästehaus Lehr

Ringstrasse 9
85125 Kinding / Enkering
08467276
lehr_ixl@yahoo.de
hwww.gastehaus-lehr.de



© Intergroup Business & Designhotel

ÜBERNACHTEN Intergroup Business & Designhotel

Kopernikusstraße 17
85092 Kösching
08456 9239590
info@hotel-intergroup.com
www.hotel-intergroup.com



© Ferienwohnungen Schlossgut Inching

ÜBERNACHTEN Ferienwohnungen Schlossgut Inching

Martinstr. 6
85137 Walting / Inching
08421 9089600
info@schlossgut-inching.de
www.schlossgut-inching.de

WILLKOMMEN IN FRANKEN



Botanischer Garten, Erlangen
© ETM / Seebeck
Weingenuß am Marktplatz im "Grünen Baum" Wipfeld
© FrankenTourismus /FWL/ Schweinfurt / Hub

Vielfalt auf Fränkisch

Kultur, Natur und Genuss im Urlaubsland Franken

Verwinkelte Fachwerkgassen neben prächtigen Barock-Ensembles, weite Wälder neben fruchtbaren Weinbergen, entspannter Genuss neben jeder Menge sportlicher Action: In Franken passen diese scheinbaren Gegensätze einfach zusammen. Genau diese Vielfalt zeichnet das Reiseland im Norden Bayerns aus. 16 unterschiedliche Ferienlandschaften sorgen für jede Menge Abwechslung mit köstlicher Küche, Bier- und Weinspezialitäten, Sehenswürdigkeiten und lebendiger Kultur – typisch fränkisch eben.

Nachhaltige Wege in den Urlaub

Charakteristisch für Franken ist zudem der Abwechslungsreichtum seiner Naturparke: Mit zehn an der Zahl machen sie mehr als die Hälfte des Urlaubslands aus. Die Naturparke sind auch ein Indikator für die große Bedeutung der Nachhaltigkeit im fränkischen Tourismus. Schließlich gehört es zu den zentralen Aufgaben eines Naturparks, seine Landschaften aktiv zu schützen, zu pflegen, zu entwickeln und sie zugleich den Menschen zugänglich zu machen. Damit dies von Beginn an so ist, empfehlen sich für die Anreise die Bayerische Eisenbahngesellschaft (BEG) und der Verkehrsverbund Großraum Nürnberg (VGN). Dank ihnen durchzieht ein dichtes Netz an Bus- und Bahnlinien das Urlaubsland Franken. Viele Busse und Bahnen steuern bewusst Freizeitziele oder Ausgangspunkte für Wander- und Radrouten an.

Städtetrips schreiben die besten Storys

Eine faszinierende Welt eröffnet sich in den fränkischen Städten. Zu den Glanzlichtern zählen Ansbach, Aschaffenburg, Bamberg, Bayreuth, Coburg, Dinkelsbühl, Eichstätt, Erlangen, Forchheim, Fürth, Kulmbach, Nürnberg, Rothenburg ob der Tauber, Schweinfurt oder Würzburg.

Tourismusverband Franken e.V.

Pretzfelder Straße 15, 90425 Nürnberg, Tel.: 0911 941510, info@frankentourismus.de, www.frankentourismus.de



Blick auf den Staffelberg
© Obermain.Jura / Angela F. Endress



Baumwipfeld Pfad Steigerwald
© Florian Trykowski

Franken Entspannen in den Heilbädern und Kurorten



Brunnen- und Wandelhalle Bad Kissingen
© Ingo Peters / Bayer. Staatsbad Bad Kissingen GmbH

Ganz gleich, auf welche Art man Franken für sich entdeckt: Die entspannenden Momente kommen nicht zu kurz. Dafür sorgen die 19 Heilbäder und Kurorte in Franken. Sie sind – dank innovativer Konzepte und Heilschätzen aus der Natur – wahre Gesundheits- und Wohlfühlexperten. Zu ihrem Angebot gehören moderne Thermen, großartige Sauna-

landschaften, Wellness-Anwendungen sowie Besonderheiten wie Deutschlands erster Heilwassersee, Salzseen mit einer Konzentration wie im Toten Meer oder zertifizierte Heilwälder. Hier kann man sich körperlich regenerieren und vor allem die Seele nach allen Regeln der Kunst baumeln lassen.

www.frankentourismus.de

Heimat der Biere Fränkische Brauereitradition erleben



An der Altmühl in Zimmern Pappenheim
© Naturpark Altmühltal / Dietmar Denger

Nirgendwo sonst in Europa ist die Brauereidichte so hoch wie in Franken. Logisch also, dass es hier eine Vielzahl an Biersorten, Bierkellern und Biergärten sowie fränkischen Bierspezialitäten gibt, die es zu entdecken lohnt. Die Kampagne „Franken – Heimat der Biere.“ verschafft Orientierung über die bierkulturellen Angebote. In der gleichnamigen Broschüre und auf der eigenen Website unter www.franken-bierland.de wird

viel Wissenswertes rund ums fränkische Bier erklärt. So werden beispielsweise Wandertouren, Fahrradwege und Museen rund um die fränkische Bierkultur vorgestellt. Auch Veranstaltungstipps, Einkehrmöglichkeiten und Rezepte zum Kochen mit Bier sind dort zu finden. Interessierte bestellen die Broschüre „Franken – Heimat der Biere“ kostenlos über FrankenTourismus. Online ist sie als Blätterkatalog verfügbar.

www.franken-bierland.de

Franken. Naturpark Altmühltal.
Fränkisches Seenland.

WILLKOMMEN IM LANDKREIS ROTH

UND
STADT
SCHWABACH



Main-Donau-Kanal
© Bernhard Bergauer /
Stadt Hilpoltstein, Amt für
Kultur und Tourismus

LANDKREIS ROTH



© Stadt Roth

Der Landkreis Roth in Mittelfranken ist ein reizvolles Ziel für Naturliebhaber und Kultursuchende. Eingebettet in die sanften Hügel des Fränkischen Seenlands, bietet er eine Fülle an Freizeitmöglichkeiten. Besuchen Sie den nördlichen Teil des Großen Brombachsee für Wassersport und entspannte Spaziergänge entlang der Uferpromenaden. Historische Städte wie Roth und Hilpoltstein bezaubern mit mittelalterlichen Burgen und charmanten Fachwerkhäusern. Radfahrer und Wanderer können die gut ausgeschilderten Routen durch malerische Landschaften erkunden. Zahlreiche Feste und Veranstaltungen das ganze Jahr über spiegeln die lebendige Tradition und Kultur der Region wider. TreffpunktDeutschland.de/roth-region



Marktplatz
© Gemeinde Georgensgmünd



Burg Hilpoltstein
© Bergauer Bernhard / Stadt Hilpoltstein

ORTE IM LANDKREIS ROTH



Gemeinde
Georgensgmünd
Stadt
Hilpoltstein
Gemeinde
Rohr
Stadt
Roth

Kreisfreie Stadt
Schwabach
Stadt
Spalt
Markt
Thalmässing



© Gemeinde Georgensgmünd



© Bergauer Bernhard /
Stadt Hilpoltstein

Georgensgmünd

Inmitten einer leicht hügeligen und waldreichen Landschaft, umgeben von Hopfenfeldern, eingebettet zwischen Brombachsee und Rothsee – so präsentiert sich Georgensgmünd seinen Besuchern. Eine Vielzahl von Wanderwegen lädt Naturliebhaber zu abwechslungsreichen Exkursionen in die Umgebung ein. Doch auch der Kernort der Rezatgemeinde ist einen Besuch wert... Das heute noch erhaltene Ensemble aus Ehemaliger Synagoge, Jüdischem Friedhof und Taharahaus gilt in dieser Zusammenstellung als einmalig und präsentiert seinen Gästen ganz besondere Einblicke in die Geschichte des fränkischen Landjudentums. Auch Kunst spielt in Georgensgmünd eine große Rolle. Mehr als 40 Skulpturen und Künstlerbrunnen warten im Gemeindegebiet auf ihre Entdeckung. TreffpunktDeutschland.de/georgensgmueund

Hilpoltstein

Wehrhafte Stadtmauertürme, aufwendige Fachwerkhäuser, ein stolzes Residenzschloss und die Burgruine, die über allem thront: In Hilpoltstein begegnet man Spuren einer über 1.000-jährigen Stadtgeschichte. TreffpunktDeutschland.de/hilpoltstein



© Bernhard Bergauer / Stadt Hilpoltstein,
Amt für Kultur und Tourismus

Burgruine Hilpoltstein

Die Burg erlebte ihre Blüte während der Zeit der Herren von Stein im 13. und 14. Jh. Letzte Bewohnerin war Pfalzgräfin Dorothea Maria im 17. Jh. Sie prägte mit ihrem großen Umbau noch einmal maßgeblich das heutige Erscheinungsbild der Anlage. **Maria-Dorothea-Straße, Hilpoltstein**



Jetzt QR-Code scannen
und Landkreis Roth
online entdecken!

www.treffpunktdeutschland.de/roth-region



© Felix Fröhlich / Gemeinde Rohr

Rohr

Die Gemeinde Rohr liegt im Herzen Mittelfrankens zwischen Nürnberg und dem Fränkischen Seenland im lieblichen Tal der Schwabach. Ein weitläufiges Wandergebiet in hügeliger Landschaft, gut ausgebaut Radwege helfen Ihnen Erholung zu finden.
TreffpunktDeutschland.de/rohr



© Max Dettenthaler / Gemeinde Rohr

WitzeWanderWeg

Auf Initiative des Kabarettisten Oliver Tissot sind auf einer Strecke von etwa 12 km lustige Stationen mit interaktiven Witzetafeln platziert. Thematisch greifen die Witze Themen aus der Region auf.
Dorfplatz, Rohr



Rathaus mit goldenen Dächern © Stadt Schwabach

Schwabach

Die Goldschlägerstadt. Schwabach ist das europäische Zentrum der Blattgoldherstellung. Erleben Sie in der Goldschläger-Schauwerkstatt, wie aus einem kleinen Goldbarren, in mehreren Arbeitsschritten, hauchdünnes Blattgold in einer Stärke von gerade einmal einem 10.000stel Millimeter entsteht. Die Zeugnisse von Schwabachs traditionellem Handwerk finden Sie an vielen Stellen in der Altstadt. Ob auf den goldenen Türmen des Rathauses, dem Hochaltar in der Stadtkirche oder an Fassaden von Häusern und auf modernen Kunstwerken - Schwabach zeigt stolz seine goldene Tradition.
TreffpunktDeutschland.de/schwabach



© Stadt Schwabach

Stadtmuseum Schwabach

Das Stadtmuseum Schwabach zählt zu den großen und modernen Museen in Bayern. Einen Höhepunkt bildet die Live-Vorführung der Goldschläger in der sogenannten Goldbox. Museumsstraße 1, Schwabach



KOMPAKT

Marktplatz © Stadt Roth - Tourist-Information

Inmitten des Fränkischen Seenlandes und nur 7 km vom Rothsee entfernt, liegt die Kreisstadt Roth. Unsere Stadt blickt auf eine lange Geschichte zurück. Erstmals urkundlich erwähnt wurde sie im Jahre 1060, als Bischof Gundekar II von Eichstätt eine Kirche zu „Rote“ weihte – und feierte somit 2010 950-jähriges Stadtjubiläum. In der Mitte des 14. Jahrhunderts erfolgte die Verleihung der Stadtrechte. Noch heute ist die damalige mittelalterliche Struktur im Stadtbild, mit der an vielen Stellen erhaltenen Stadtmauer, und dem breit ausladenden Markt als Zentrum, umrahmt von stattlichen Bürgerhäusern, gut abzulesen.

TreffpunktDeutschland.de/roth

ROTH KOMPAKT
Jetzt herunterladen



Altes Rathaus © Stadt Roth - Tourist-Information



AbendROTH - Kunst. Kultur. Shopping © Stadt Roth - Tourist-Information



© Oliver Hein
Stadt Roth - Tourist-Information

Stadtbräustüberl

Bürgerhaus aus der Mitte des 17. Jahrhunderts mit malemischem Giebel. Umgebaut von dem markgräfl. Kastner Simon Weichselbaum (im Amt von 1727-1754). Geburtshaus des Malers und Illustrators Ferdinand Rothbart (1823-1899). Hauptstraße 39, Roth



© Stadt Roth - Tourist-Information

Schloss Ratibor

Georg der Fromme errichtete 1535-1538 in seiner Oberamtsstadt Roth dieses repräsentative Jagdschloss. Im zweiten Stock ist das Museum Schloss Ratibor untergebracht. Hauptstraße 1, Roth



© Museum HopfenBierGut & Tourist-Information im Kornhaus der Stadt Spalt

Spalt

Eingebettet, in sanft geschwungenen Tälern und umrahmt von Hopfengärten und blühenden Wiesen, gilt Spalt seit jeher als die Hopfen- und Biermetropole Nordbayerns, und als eine über 1.200 Jahre alte Stätte fränkischer Kultur. Idylle pur erwartet Sie am Igelsbachsee und dem Großen Brombachsee vor den Toren der Stadt und gilt zurecht als Geheimtipp in der Urlaubsregion „Fränkisches Seenland“. Die Stadtbrauerei Spalt, als einzige kommunale Brauerei Deutschlands, produziert hochwertige Biere die Sie sich nicht entgehen lassen sollten. Das HopfenBierGut, im ehemaligen Kornhaus, schickt Sie auf eine spannende Reise durch die Geschichte des Hopfens und des Bieres.
TreffpunktDeutschland.de/spalt



© Museum HopfenBierGut / Werner Eitel

Museum HopfenBierGut

Erleben. Schmecken. Staunen. Ein interaktives spannendes Museum rund um die Hopfen- und Bierkultur. Erkunden Sie unsere Erlebniswelten: den dreidimensionalen Stadtplan, das Panorama-Kino, den begehbaren Braukessel, die Aromastation und den medialen Biertisch. Im Museumsladen finden Sie liebevoll ausgesuchte, regionale Produkte zu Hopfen und Bier. Gabrieliplatz 1, Spalt

VERANSTALTUNGEN



Jazz & Blues Open Wendelstein

24.04. - 01.05.2026, Wendelstein
Unzählige Künstler waren in den vergangenen 30 Jahren in Wendelstein zu Gast und haben begeisterte Besucher aus Nah und Fern mit ihre musikalische Welt genommen. Auch für das Jahr 2026 stehen bereits einige Programmpunkte und eines steht jetzt schon fest: es wird spannend und abwechslungsreich. Mit Helge Schneider und Dick Brave können bereits zwei großartige nationale Künstler für die Eventhalle FV Wendelstein angekündigt werden. Und selbstverständlich gibt auch noch die kleinen aber feinen Veranstaltungsorte: Das Casa de La Trova, die Jegelscheune, das „downstairs“ im Jugendtreff. Hier wird am 30. April deutlich, wie facettenreich Jazz & Blues ist!



Frühlingsfest

30.04. - 04.05.2026, Roth
Mitreißende Bands, fränkische Schränkler und verschiedenste Fahrgeschäfte für Groß und Klein. Am Frühlingsfest-Montag Abschlussfeuerwerk.



Mittelalterfest

08.05. - 10.05.2026, Hilpoltstein

Feuerschlucker, Gaukler, Ritter, Märchenerzähler und mittelalterliche Musik verzaubern die Besucher in einem wie hierfür geschaffenen Ambiente. Das Gelände sowie die nächtliche angestrahlte Burgruine bilden eine magische Kulisse für das mittelalterliche Treiben.



Hilpoltsteiner Mali-Fest

15.05.26, Hilpoltstein
Das traditionelle Benefiz-Reggae-Festival gehört zu den kultiqsten Veranstaltungen weit und breit. Auf dem idyllischen Gelände am Kreuzwirtskeller ist die Stimmung bei Musik und Tanz unter den alten Bäumen traditionsgemäß gigantisch.



Pfingstmarkt

17.05.2026, Hilpoltstein
Von 10 bis 18 Uhr lädt der Markt in der Altstadt ein, Saisonales, Kulinarisches, Regionales und Handwerkliches zu entdecken. Mit buntem Rahmenprogramm und Spaß für die ganze Familie!



Fußball-Stadtmeisterschaft

22.05. - 24.05.2026, Hilpoltstein
Spannende Spiele, Siegerehrung, buntes Rahmenprogramm. Wohin geht der Pokal in diesem Jahr?



Memmert Rothsee Triathlon

19.06. - 21.06.2026, Hilpoltstein
Das familiäre Triathlon-Festival mit verschiedenen Distanzen und Formaten sowie unter anderem der 2. Bundesliga und der Deutschen Meisterschaft der Jugend und Junioren.



Open-Air-Kino

25.06.-28.06.2026, Hilpoltstein
Das Hilpoltsteiner Open-Air-Kino bietet Kinogenuss unter freiem Himmel mit vier Filmen von Donnerstag bis Sonntag ab ca. 21:30 Uhr im Burganger Decken und Regencapes empfohlen!



Memmert Rothsee Triathlon

20.06. - 21.06.2026, Roth
Das familiäre Triathlon-Festival mit verschiedenen Distanzen und Formaten sowie unter anderem der 2. Bundesliga und der Deutschen Meisterschaft der Jugend und Junioren.



BambiniLauf

02.07.26, 18 Uhr, Hilpoltstein
Laufspaß für die Kleinsten beim Bambini-Lauf in Hilpoltstein! Kinder von 3 bis 6 Jahren können ohne Anmeldung teilnehmen. Spaß und Bewegung stehen im Fokus, mit Medaille und Urkunde für alle!



NightRun

02.07.2026, 19:30, Hilpoltstein
Der Night-Run eröffnet den Challenge Roth Triathlon in Hilpoltstein! Hunderte Läufer starten um 19:30 Uhr auf 10,8 km, begleitet von Musik, Getränken und Infos vom TEAM-Challenge.



Challenge Roth Triathlon

02.07.2026 - 06.07.2026 (Hauptrennen 05.07.2026)
Hilpoltstein

3,8 km Schwimmen, 180 km Radfahren, 42,1 km Laufen. „Einmal in jedem Jahr steht der Landkreis Roth ganz im Zeichen des Triathlons. Hilpoltstein ist dabei eine der Hochburgen beim Challenge Roth. Ca. 35 000 Zuschauer haben im letzten Jahr die Athleten den Berg hinaufgetragen und so den „Berg zum Beben“ gebracht.“



Challenge Willkommensparty
© Salvatore Giurdanella

DATEV Challenge Roth Triathlon

02.07.2026 - 06.07.2026

(Hauptrennen 05.07.2025), Roth
13,8 km Schwimmen, 180 km Radfahren und 42,2 km Laufen – begleitet von Fans und 7.500 Volunteers – machen Roth mit Start am Kanal, Solarer Berg und Finishline zu einem Gänsehaut-Erlebnis.



© Juergen Krach / Stadt Hilpoltstein
Amt für Kultur und Tourismus

Burgspiel

10.07. - 01.08.2026, Hilpoltstein

Immer im Sommer ab Mitte Juli bis zum beliebten Burgfest am ersten Augustwochenende bringt das Hilpoltsteiner Burgspiel-Ensemble ein ausgewähltes Stück auf die einzigartige Freiluftbühne inmitten der grandiosen Burgkulisse.



© Stadt Hilpoltstein Amt für Kultur und Tourismus / Bergauer_Bernhard

Sommer End Party

29.08.2026, Hilpoltstein

Die Sommer End Party in Hilpoltstein feiert den Sommer mit Elektrosound, chilliger Lounge auf der Försterwiese und tanzbarer Open-Air-Disco auf dem Marktplatz. Spaß für die ganze Familie. EINTRITT FREI!



© Stadt Hilpoltstein Amt für Kultur und Tourismus / Bergauer_Bernhard

HIPLive

12.09.2026, 19-23 Uhr, Hilpoltstein

Beim HIPLive Musikfestival erklingt Live-Musik in allen Gassen der Altstadt! Lokale und überregionale Bands spielen auf Bühnen quer durch die Stadt. Vereine und Gastronomie sorgen für Genuss!



© Stadt Hilpoltstein,
Amt für Kultur und Tourismus

Kellerfest der Stadtkapelle Hilpoltstein

10.07. - 11.07.2026, Hilpoltstein

Seit über 50 Jahren lädt die Stadtkapelle Hilpoltstein zum Kellerfest ein. In idyllischer Biergartenatmosphäre gibt es Blasmusik, fränkisches Bier und gutes Essen unter schattigen Bäumen.



Festzug
© Bergauer_Bernhard

Burgfest in Hilpoltstein

31.07. - 03.08.2026, Hilpoltstein

Alljährlich im August feiern die Hilpoltsteiner den „Einzug der Pfalzgräfin Dorothea-Maria“ im Jahre 1606. Umfangreiches Programm mit Theateraufführungen auf der romantischen Burgruine und historischem Festspiel am Sonntag auf dem Marktplatz mit vielen Teilnehmern in historischen Kostümen. Anschließend Festzug zur Festwiese. Das berühmte Hilpoltsteiner Burgfest hat seinen historischen Anlass im Einzug der Pfalzgräfin Dorothea Maria in die Stadt Hilpoltstein im Jahre 1606. 1582 ehelichte Pfalzgraf Ott-Heinrich von Pfalz-Neuburg Dorothea Maria und hinterließ ihr Hilpoltstein als Witwensitz. Das Burgfest hat bis heute seinen Höhepunkt im Festspiel, das Laienspieler gestalten. Viele Bürger in historischen Kostümen nehmen am Spiel und dem anschließenden Festzug teil.



© Salvatore Giurdanella

Rother Altstadtfest

13.09.2026, ab 10 Uhr, Roth

Vereine und Verbände präsentieren sich mit allerlei Leckereien und attraktiven Angeboten zum Mitmachen. Über die ganze Innenstadt verteilt reihen sich Pavillons und Zelte aneinander.



© Stadt Roth

AbendROTH

25.09.2026, 17-22 Uhr, Roth

Im Herbst wird die Rother Innenstadt zu einer Erlebniswelt. Die Straßen und Geschäfte werden in rotes Licht getaucht und sorgen für eine außergewöhnliche Atmosphäre.



© Stadt Roth

Raiffeisen Sommerserenade Musik und Picknick

26.07.2026, 19 Uhr, Roth

Mit Picknickkorb und -decke einen lauschigen Sommerabend mit Musik des Rother Stadtorchesters erleben.



Drachenfes

26.09. - 27.09.2026,
Hilpoltstein/Heuberg

© Bergauer Bernhard / Stadt Hilpoltstein Amt für Kultur und Tourismus

Für die ganze Familie: Highlights am Samstag sind die Flugvorführung der Kiteflyers, die spektakuläre Feuershow und das anschließende Feuerwerk am Samstagabend. Am Sonntag sind alle Kinder eingeladen mit der Donikkl Crew ausgelassen zu feiern. Mit Musik, Essen und Getränken.



Rother Kirchweih

07.08. - 11.08.2026, Roth

© Salvatore Giurdanella

An der traditionellen Rother Kirchweih, welche bereits 1531 erstmals schriftlich erwähnt wurde, herrscht für fünf Tage lang ein buntes Treiben auf dem Festplatzgelände. Im Festzelt lädt der Festwirt zum Genießen fränkischer Schmankerl ein, während auf dem Festplatzgelände zahlreiche Fahrgeschäfte für jede Menge Spaß sorgen.



© Gutmann Zur Post

GASTRONOMIE

Gutmann Zur Post

Marktstraße 8

91161 Hilpoltstein

09174 47950

info@gutmann-zur-post.de

www.gutmann-zur-post.de

KUNST & KULTUR



© Bernhard Bergauer
Stadt Hilpoltstein

KUNST & KULTUR
Museum Schwarzes Ross
Markstraße 10
91161 Hilpoltstein
09174 978507
museum@hilpoltstein.org
www.hilpoltstein.de

ÜBERNACHTUNG



© Hotel Burg Abenberg

GASTRONOMIE/ÜBERNACHTEN
Hotel Burg Abenberg
Burgstraße 16
91183 Abenberg
09178 982990
info@burgabenberg.de
hotel-burg-abenberg.com



© Stadt Spalt

KUNST & KULTUR
Museum HopfenBierGut
Markstraße 10
91161 Hilpoltstein
09174 978507
museum@hilpoltstein.org
www.hilpoltstein.de



© Markt Thalmässing

KUNST & KULTUR
Geschichtsdorf Landersdorf
Landersdorf 28
91177 Thalmässing
09174 978507
www.thalmaessing.de



© BRATWURSTHotel


ÜBERNACHTEN
BRATWURSTHotel
Ritterstraße 9
91166 Georgensgmünd
09172 488
info@umdieWurst.de
www.umdieWurst.de



© Hotel Johanns

ÜBERNACHTEN
Hotel Johanns
Christoph-Sturm-Str. 25 - 29
91161 Hilpoltstein
09174 976360
info@johanns-hotel.de
www.johanns-hotel.de

FREIZEIT & SPORT



© Bernhard Bergauer / Stadt Hilpoltstein

FREIZEIT & SPORT
Rothsee Seezentrum Heuberg
Am Rothsee 1
91161 Hilpoltstein



© Hotel Zum Schwarzen Ross

ÜBERNACHTEN/GASTRONOMIE
Hotel Zum Schwarzen Ross
Markstraße 10
91161 Hilpoltstein
09174 47950
info@hotelschwarzesross.de
www.hotelschwarzesross.de



© Bernhard Bergauer / Stadt Hilpoltstein
Amt für Kultur und Tourismus

ÜBERNACHTEN
Wohnmobilstellplatz
Am Main-Donau-Kanal 1
91161 Hilpoltstein
09174 978505
www.hilpoltstein.d



© Bernhard Bergauer / Stadt Hilpoltstein

FREIZEIT & SPORT
Stadtbad Hilpoltstein
Badstraße 3
91161 Hilpoltstein
09174 978910
stadtbad@hilpoltstein.org
www.hilpoltstein.de



© Markt Thalmässing

FREIZEIT & SPORT
Freibad Thalmässing
Badstr. 18
91177 Thalmässing
09174 978507
www.thalmaessing.de



© Archiv CVJM

GASTRONOMIE/ÜBERNACHTEN
CVJM Burg Wernfels
Burgweg 7 - 9
91174 Spalt
09837 976120
burg@cvjm-bayern.de
www.burg-wernfels.de



© Jürgen Müller

ÜBERNACHTEN
Wohnmobilstellplatz Panorama
Zum Igelsbachsee 1
91174 Spalt-Enderndorf a.S.
09837 328
kontakt@wohnmobilstellplatz-brombachsee.de
www.wohnmobilstellplatz-brombachsee.de

WILLKOMMEN IM NÜRNBERGER LAND



Fraenkische
Wurstplatte vor Burg Hohenstein
© Nürnberger Land Tourismus,
Thomas Geiger

Nürnberger Land Tourismus

Waldluststraße 1, Lauf a. d. Pegnitz, Tel.: 09123 9506062,
urlaub@nuernberger-land.de, urlaub.nuernberger-land.de



Pegnitztal-Radweg
© Frank_Boxler / Nürnberger Land Tourismus, Thomas Geiger

Neuer Radweg durchs
Nürnberger Land
(Nürnberger Land) Ein neues
Touren-Highlight überrascht
Radfahrer im Nürnberger
Land. Entlang des 160 km
langen Sinnesradwegs mit
1800 Höhenmeter ent-
decken Radler wertvolle
Biotope, romantische Dörfer
und sogar ein Waldsofa, das
zum entspannten Lauschen
am Wegesrand einlädt. Auf
Barfußpfaden entlang ma-
gischen Gesteins, lässt sich
die bewegte Geologie des
Nürnberger Lands regel-
recht ertasten. Zum Abküh-

len gibt's Erfrischungs-Oa-
sen an regionalen Flüssen
und Seen oder am Ludwig-
Main-Donau Kanal. Überall
entlang des Weges findet
man ausgesuchte Einkehr-
möglichkeiten. Die Region
nahm das 50jährige Jubi-
läum des Landkreises zum
Anlass, die Tour zusammen-
zustellen. Die vier Etappen
sind beliebig kombinierbar
und eignen sich bestens
für Familien sowie Ausdauer-
sportler. Fehlt nur noch
der Geschmackssinn, der
sich ganz bestimmt über ein
regionales Schmankerl freut.
TreffpunktDeutschland.de/
nuernberger-land



Algersdorf
© Frank Boxler / Nürnberger Land Tourismus

Nur 20 min Zugfahrt von Nürnberg entfernt laden zahlreiche Berge und Täler, weitläufige Wälder, historische Burgen und Schlösser sowie umfangreiche Gastronomie-, Übernachtungs- und Aktiv-Angebote zur Entdeckertour ein. Das Nürnberger Land ist nahezu flächendeckend mit Wander- und Radwegen erschlossen und mit seinen imposanten Felsformationen ein weltbekanntes Klettergebiet. Der romantische Flusslauf der Pegnitz und die Happurger Seen laden auch Wassersportler ein. Nach Aktivität und Bewegung ist ein Besuch der Fackelmann Therme Hersbruck herrlich entspannend. Spannende Einblicke in die Geschichte bieten mehr als 20 kleine, teils aber sehr bedeutende Museen im Nürnberger Land. TreffpunktDeutschland.de/nuernberger-land



Bikepark Osternohe
© Susanne Baderscheider



Blick Burg Hohenstein
© Susanne Baderscheider



Burg Hohenstein
© Gemeinde Kirchensittenbach

Die Gemeinde Kirchensittenbach zählt zu den landschaftlich schönsten und ruhigsten Orten des Landkreis Nürnberg Land. Urige Dorfwirtshäuser und gutbürgerliche Landgasthöfe heißen Gäste herzlich willkommen. Besonders sehenswert ist die Burg Hohenstein, die über den Ort Hohenstein thront. Sie zählt zu den markantesten Baudenkmälern des Landkreises und bietet einen herrlichen Rundumblick. Auch das aus dem 16. Jahrhundert stammende, liebevoll restaurierte Tetzelschloss in Kirchensittenbach bietet ein reizvolles Ambiente für kulturelle Veranstaltungen und private Feierlichkeiten. Auf dem „Hutangerweg Sittenbachtal“ können Naturliebhaber und Wanderfreunde die historische Hirtenkultur kennenlernen. TreffpunktDeutschland.de/kirchensittenbach



Tetzelschloss
© Gemeinde Kirchensittenbach



© Gemeinde Kirchensittenbach



© Stadt Lauf a.d.Pegnitz / Schleif

Lauf a.d. Pegnitz

Durch seine verkehrsgünstige Lage hat sich Lauf an der Pegnitz, in neun Jahrhunderten, zur bedeutendsten und größten Stadt des Landkreises Nürnberger Land entwickelt.

Einen Besuch wert ist die Altstadt mit der Kaiserburg, einem Bauwerk von europäischem Rang. Kaiser Karl IV. ließ sie, in seiner Eigenschaft als König von Böhmen, zwischen 1357 und 1360 errichten. Noch heute ist die europaweit einzigartige Wappenkammer mit 112 in Stein gemeißelten und bemalten Wappen zu bewundern – zum Beispiel im Rahmen einer Burgführung.

TreffpunktDeutschland.de/
lauf-an-der-pegnitz



© Industriemuseum Lauf

Industriemuseum Lauf

Das Industriemuseum Lauf im Herzen der Metropolregion Nürnberg und idyllisch am Fluss Pegnitz gelegen ist das perfekte Ziel für Familien, Tagesausflügler und Touristen. Auf knapp 4000 m² gibt es in den denkmalgeschützten Gebäuden und dem malerischen Außenbereich allerhand zum Entdecken, Bestaunen und auch Ausprobieren. In den Sommermonaten lädt ein Wasserspielplatz zum Abkühlen ein.

Sichartstraße 525, Lauf a.d. Pegnitz

SCHWAIG B.NÜRNBERG



Schwaiger Schloss
© Gemeinde Schwaig b.Nürnberg

Die Gemeinde Schwaig b.Nürnberg besteht aus den Ortsteilen Schwaig, Malmsbach und Behringersdorf mit über 9.000 Einwohnern. Unmittelbar an Nürnberg angrenzend, erstreckt sich das Gemeindegebiet beiderseits des landschaftlich reizvollen Pegnitztales. Viele Wanderwege erschließen die Schönheiten des Lorenzer und Sebalder Reichswaldes. Erwähnenswert sind der Nordic-Walking-Park mit vier Trails, der mit 52 km beschildderten Waldwegen einer der größten Parks Deutschlands ist, der Fünf-Flüsse- und der Sinnes-Radweg, der fränkische Dünenwanderweg sowie der Pegnitztal- und der Historische Rundweg. Durch die Anbindung an die Autobahn und öffentliche Verkehrsmittel liegt Schwaig verkehrsgünstig für Ausflüge in die fränkische Schweiz und die Stadt Nürnberg mit ihren Sehenswürdigkeiten. TreffpunktDeutschland.de/schwaig



Maria-Magdalena-Kirche
© Gemeinde Schwaig b.Nürnberg



Hallenbad
© Gemeinde Schwaig b.Nürnberg

REICHENSCHWAND



Schloss © Gemeinde Reichenschwand

Eingangstor zur Hersbrucker Schweiz. Die Gemeinde Reichenschwand mit Ihren ca. 2.500 Einwohnern liegt, mit eigenem Bahnanschluss, verkehrsgünstig an der Bundesstraße 14 und nur etwa 5 Kilometer von der Bundesautobahn A9 entfernt und ist damit optimal an die Metropolregion Nürnberg angebunden. Somit ist Reichenschwand auch ein zentraler Ausgangspunkt für Radtouren und Wanderungen in die wunderschöne Mittelgebirgslandschaft. Sehenswert sind das Schloss Reichenschwand aus dem 13. Jahrhundert, eine ehemalige Wasserburg am Fluss Pegnitz sowie die seit 1754 im wesentlich unverändert gebliebene Albanuskirche mit dem dazugehörigen Pfarrhaus.

TreffpunktDeutschland.de/reichenschwand



Bürgerhaus und Kirche
© Gemeinde Reichenschwand



Schloss mit Turm
© Gemeinde Reichenschwand

ÜBERNACHTUNG



© Aston's Gastro GmbH

ÜBERNACHTUNG Aston's Hotel

Friedrichsplatz 4
90552 Röthenbach a.d.Pegnitz
0911 23564848
info@astons-hotel.de
astons-hotel.de



© Pension Kainzer Sölde

ÜBERNACHTUNG Pension Kainzer Sölde

Ahornstraße 11
84149 Velden / Eberspoint
08742 9651321
info@kainzer-soelde.de
www.kainzer-soelde.de



© Igelwirt

ÜBERNACHTUNG Igelwirt

Igelweg 6 - Schloßberg
91220 Schnaittach / Osternohe
09153 4060
info@igelwirt.de
igelwirt.de

WILLKOMMEN IN NÜRNBERG



Kaiserburg Nürnberg
© Uwe Niklas
Biergarten
© Florian Trykowski

Congress- und Tourismus-Zentrale Nürnberg

Verkehrsverein Nürnberg e.V.
Frauentorgraben 3/IV
90443 Nürnberg
Telefon: 0911 23360
tourismus@nuernberg.de, tourismus.nuernberg.de



© Stefan Meyer

Albrecht-Dürer-Haus

Ab 1509 lebte in diesem Haus Albrecht Dürer. Das Graphische Kabinett zeigt in Wechselausstellungen die reichen Bestände der Kunstsammlungen und der Dürer-Saal präsentiert wertvolle Kopien von Dürers Gemälden.
Albrecht-Dürer-Straße 39, Nürnberg



DB Museum Nürnberg
© Mike Beims / DB Museum

DB Museum Nürnberg

Bereits im Jahr 1882 gegründet, ist das heutige DB Museum das älteste Eisenbahnmuseum der Welt. Kern des Museums in Nürnberg bildet eine 6.600 Quadratmeter große Ausstellung zur Geschichte der Eisenbahn in Deutschland.
Lessingstraße 6, Nürnberg



Nürnberg Kaiserburg Blick auf den Sinwellturm © Bayerische Schlösserverwaltung / www.schloesser.bayern.de

Kaiserburg

Von der Altstadt aus wirkt die Kaiserburg wie eine geschlossene Anlage. Tatsächlich handelt es sich um drei voneinander, durch Tore und Mauern, getrennte Komplexe: Die Hauptburg mit Hof im Inneren, der Vorhof mit Wirtschaftsgebäuden und die jenseits der Freiong gelegene Grafenburg und die Bauten der Reichsstadt Nürnberg. Im Mittelalter war die Nürnberger Kaiserburg eine der bedeutendsten Kaiserpfalzen des Heiligen Römischen Reichs Deutscher Nation. Über ältere Bauten aus der Zeit der Salier errichteten die staufischen Kaiser und Könige und ihre Nachfolger eine große Burganlage, zu deren ältesten erhaltenen Teilen die kaiserliche Doppelkapelle gehört. Im 19. Jahrhundert wurde die Burg im Zeichen der Romanik ausgebaut. Heute bieten die Räumlichkeiten eine neu konzipierte Ausstellung.
Auf der Bura 17, Nürnberg



Tiergärtnerplatz am Abend © Steffen Oliver Riese Fotografie / Congress- und Tourismus-Zentrale Nürnberg

Nürnberg - bei diesem Namen mag der eine an Bratwürste, Lebkuchen und den Christkindlesmarkt denken, wieder andere verbinden den Namen der Stadt mit großen Gestalten der Kunst- und Kulturgeschichte: Albrecht Dürer, Veit Stoß oder Willibald Pirckheimer. Welches Image man auch mit Nürnberg verbindet: In der Realität ergibt sich ein Mosaik aus vielen großen und kleinen Steinen, welche das harmonisierende Nebeneinander von Historie und Moderne prägen.

TreffpunktDeutschland.de/nuernberg

NÜRNBERG KOMPAKT
Jetzt herunterladen



Henkersteg © Detlef Danitz



Ehebrennen © Detlef Danitz

Nürnberg Freizeitmöglichkeiten in der Stadt und Region



Mit dem Fahrrad durch Nürnberg
© Florian Frykowski / Congress- und Tourismus-Zentrale Nürnberg

Ausgedehnte Parks und die Flussauen der Pegnitz mitten in der Stadt, mehrere Seen und die Radwanderwege, die sich in Nürnberg kreuzen, bieten zahllose Möglichkeiten zur aktiven Freizeitgestaltung. Ob auf Inlineskates oder auf dem Fahrrad, die Stadt lädt auch an „event-freien“ Tagen zu vielfältigen Unternehmungen ein. Immer wieder einen Besuch wert ist der Tiergarten Nürnberg, der zu den größten und landschaftlich schönsten Zoos Europas zählt und – einmalig im süddeutschen Raum – ein Delfinarium als besondere Attraktion beherbergt. Die

Stadt bedient mit ihren vielen Freizeiteinrichtungen für Kinder und Jugendliche, mit ihren Lokalen, Diskotheken und Clubs bis zu den Seniorentreffs mit ihren umfangreichen Programmen die unterschiedlichen Interessen. Cineasten können aus einem großen Filmangebot wählen: Das Multiplexkino Cinecittà, zu dem auch das Cinemagnum-3-D-Kino mit einer 1.000 Quadratmeter großen Kuppelleinwand gehört, ist auch rund 20 Jahre nach seiner Eröffnung das größte und besucherstärkste Kino bundesweit.
TreffpunktDeutschland.de/nuernberg



Delfine
© Mathias Orgeldinger

Tiergarten Nürnberg

Unzählige große und kleine Tiere und eine von Felsen und Wald geprägte Landschaft machen einen Besuch zu einem interessanten, erholsamen und spannenden Erlebnis. 1939 hat der Tiergarten an seinem heutigen Standort am Schmausenbuck nach einem Umzug die Pforten wieder geöffnet. Der Tiergarten Nürnberg ist einer von zwei deutschen Zoos, in denen Delfine gehalten werden. Seit 2011 hat er mit der Delfinlagune die einzige Freianlage für diese Meeressäuger in Deutschland. Im Juli 2024 neu eröffnet hat ein Klimawaldpfad, welcher den Besuchern in 20 Metern Höhe besondere Ausblicke auf die Tiere und die Natur bietet.
Am Tiergarten 30, Nürnberg



Barockvestibül im Stadtmuseum im Fembo-Haus © Erich Malter

Stadtmuseum im Fembo-Haus

Über 950 Jahre Stadtgeschichte werden durch wertvolle Originalräume, Rauminszenierungen und Hörspiele lebendig – von der ersten urkundlichen Erwähnung Nürnbergs im Jahr 1050 bis heute. Burgstraße 15, Nürnberg



Weißbergergasse
© Detlef Danitz

Weißbergergasse

Die Weißbergergasse in Nürnberg beeindruckt mit ihren restaurierten Fachwerkhäusern. Cafés und Läden beleben das Viertel, das einst das Zentrum des Lederhandwerks war. Weißbergergasse, Nürnberg



© Detlef Danitz

Schöner Brunnen

Er wurde bereits am Ende des 14. Jahrhunderts von Heinrich Beheim erbaut. Er ist ca. 19 Meter hoch und einer Kirchturmspitze nachempfunden. Auf dem Hauptmarkt steht allerdings nur eine Kopie, die 1903 aus Muschelkalk erbaut wurde. Hauptmarkt, Nürnberg



Kinderführung im Spielzeugmuseum
© KPZ Nürnberg

Spielzeugmuseum

Seit dem Mittelalter ist Nürnberg die Stadt des Spielzeugs. Mit einer Fülle außergewöhnlicher Exponate von der Antike bis zur Gegenwart zeigt das weltberühmte Museum auf 1.400 m² Fläche die „Welt im Kleinen“ und gibt so Einblick in die Lebenswelt vergangener Jahrhunderte.
Karlststraße 13-15, Nürnberg



© Detlef Danitz

St. Sebaldus

Die Sebalduskirche ist die älteste Kirche der Stadt Nürnberg. Das heutige Gebäude ist der Nachfolger einer älteren Kirche aus dem 12. Jahrhundert, auf deren Grundfesten sie im 13. Jahrhundert als Basilika mit zwei Chören erbaut wurde. Vorbild war der Bamberger Dom. Die Sebalduskirche verbindet sowohl romanische als auch gotische Bauelemente. Die prächtigen Glasfenster des Glasmalers Veit Hirsvogel sind größtenteils seit dem 16. Jahrhundert unversehrt erhalten. Besonders markant ist das Weltgerichtsportal am südlichen Seitenschiff, das Szenen des jüngsten Gerichts zeigt. Das Kernstück ist das von Peter Vischer geschaffene Grab des Namenspatrons Sebaldus aus dem 16. Jahrhundert. Sehenswert sind verschiedene Werke des Nürnberger Kunstschnitzers Veit Stoß. Winklerstraße, Nürnberg



© Neues Museum / Annette Kradisch

Staatliches Museum für Kunst und Design Nürnberg

Das Neue Museum ist ein Haus der ästhetischen Erfahrung. Zeitgenössische Kunst und modernes Design auf über 3.000 m² werden hier in luftig hellen Räumen präsentiert. Luitpoldstraße 5, Nürnberg



DTM Norisring Nürnberg
© Uwe Niklas / Congress- und Tourismus-Zentrale Nürnberg

Nürnberg Bälle, Pucks und andere runde Sachen

Sportlichen Ehrgeiz beweisen die Nürnberger, die 2006 hervorragende Gastgeber der Fußball-Weltmeisterschaft in Deutschland waren, auf vielen Gebieten. Ruhmreiche Fußballgeschichte hat der 1. FCN geschrieben, der jahrzehntelang als Rekordmeister gefeiert wurde. Die Vereinsfarbe Rot beherrscht das Max-Morlock-Stadion, wenn der „Club“ bei seinen Heimspielen angefeuert wird. Direkt gegenüber jagen in der PSD Bank Nürnberg ARENA die Ice Tigers in der ersten deutschen Eishockey-Liga erfolgreich hinter dem Puck her. Mit mehr als 20 Vereinen in der ersten und zweiten Bundesliga zeigt sich die Nürnberger Sportlandschaft äußerst erfolgreich und vielseitig. Im Hallen- und im Feldhockey sind Nürnberger Mannschaften des NHTC oder der HGN mit den Herren und Damen spitze: Nürnberg ist und bleibt damit eine Hockey-Hochburg. Der TSC Rot-Gold-Casino ist einer der erfolgreichsten deutschen Tanzsportvereine. Spannung bei noch höherem Tempo bietet das Noris-Speedweekend, bei dem mehr als 100 000 Zuschauer auf dem einzigen deutschen Stadtkurs die Fahrer der DTM beim Norisring-Rennen um die Kurven rasen sehen. TreffpunktDeutschland.de/nuernberg



© Detlef Danitz

St. Lorenz

St. Lorenz war die Pfarrkirche der südlich der Pegnitz gelegenen Stadtteile des mittelalterlichen Nürnberg und damit das Pendant zur Sebalduskirche nördlich der Pegnitz. Die gotische Basilika wurde um 1250 begonnen und 1477 vollendet. Seit der Reformation sind die Lorenzkirche wie auch die Sebalduskirche die beiden großen evangelischen Stadtkirchen Nürnbergs. Bemerkenswert ist die reich verzierte Westfassade mit den zwei Türmen und dem großen Rosettenfenster. Im Inneren befinden sich zahlreiche kleine Altäre aus dem 15. Jahrhundert und drei Orgeln mit zusammen über 12.000 Pfeifen. Lorenzer Pl. 1, Nürnberg



© Detlef Danitz

Straße der Menschenrechte

Begehbare Kunstwerk des israelischen Künstlers Dani Karavan. Auf 27 acht Meter hohen Betonpfeilern sind die Artikel der Menschenrechte in deutscher und in jeweils einer anderen Sprache pro Säule eingemeißelt. Kartäusergasse 1, Nürnberg



© Marcus Buck

Dokumentationszentrum Reichsparteitagsgelände

Das Dokumentationszentrum setzt sich mit der Geschichte der nationalsozialistischen Parteitage und der damit verbundenen Architektur auseinander. Das Zentrum befindet sich auf dem ehemaligen Reichsparteitagsgelände. Wegen Umbau ist im Moment die Interims-Ausstellung zu besichtigen.
Bayernstraße 110, Nürnberg



© Detlef Danitz

Hans-Sachs-Brunnen Ehekarussell

Der Hans-Sachs-Brunnen, der 1984 von dem Bildhauer Jürgen Weber errichtet wurde, steht in der Fußgängerzone vor dem Weißen Turm. Der Brunnen wird auch „Ehekarussell“ genannt, da er szenische Darstellungen einer Ehe zum Motiv hat.
Am Weißen Turm, Nürnberg



© Detlef Danitz

Germanisches Nationalmuseum

Das Germanische Nationalmuseum in Nürnberg ist das größte kulturhistorische Museum im deutschsprachigen Raum. Die Exponate reichen von der Frühzeit bis in die Gegenwart. Gegründet wurde die Sammlung 1852.
Kartäusergasse 1, Nürnberg



Sauna Langwasser © NürnbergBad

Nürnberg Bad

Die Bäder der Stadt Nürnberg laden mit ihren vielseitigen Möglichkeiten herzlich ein, den Alltag im wahrsten Sinne des Wortes ins Wasser fallen zu lassen! Ein ideales Ausflugsziel für alle Wasserratten!
www.nuernbergbad.de



Future Communicators

© Ludwig Olah / Deutsches Museum

Zukunftsmuseum

Zukunft zum Anfassen. Im Zukunftsmuseum wartet schon heute die Welt von morgen. Wie werden wir in 10, 20 oder 50 Jahren leben? Wie entwickelt sich Technik weiter - und vor welche Herausforderungen stellt uns das als Gesellschaft? Was wünschen wir uns? Welche Befürchtungen haben wir? Die Zweigstelle des Deutschen Museums im Herzen der Nürnberger Altstadt lädt zu einem spannenden und aufschlussreichen Blick in die Zukunft ein. Die Grundkonzeption einer Gegenüberstellung von „Science“ und „Fiction“ zieht sich dabei als roter Faden durch alle Bereiche der Ausstellung.
Augustinerhof 4, Nürnberg



Der Pop.Up

© Ludwig Olah / Deutsches Museum.




Fallturm

© Ludwig Olah / Deutsches Museum

Kein Event mehr verpassen.

Mit Deiner **meinOrt-App**.



meinOrt.de

Entdecke auch **Deinen Ort!**



meinOrt
by LINUS WITTICH

Jetzt **kostenfrei** in Deinem Store!



VERANSTALTUNGEN



© Steffen Oliver Riese

Erfahrungsfeld zur Entfaltung der Sinne

01.05. - 13.09.2026, Nürnberg
Fast 100.000 Besucher finden sich jedes Jahr zwischen Mai und September zum Riechen, Tasten, Schmecken, Hören und Sehen im Parcours auf der Nürnberger Wöhrder Wiese ein.



© Motorsport Club Nürnberg e. V. / DTM

Int. ADAC Norisring Speedweekend®

03.07. - 05.07.2026, Nürnberg
Das Int. ADAC Norisring Speedweekend® wird Zuschauer und Fahrer gleichermaßen begeistern. Mit 2,3 Kilometern lädt die kürzeste Strecke im Rennkalender aufs Neue zu zahlreichen Überholmanövern ein.



© Uwe Niklas / Congress- und Tourismus-Zentrale Nürnberg

Klassik Open Air

26.07. + 08.08.2026, Nürnberg
Bei den Konzerten der Staatsphilharmonie Nürnberg und der Nürnberger Symphoniker wird der Luitpoldhain für die Besucherinnen und Besucher zum Picknickplatz bei klassischer Musik.



© Uwe Niklas

Nürnberger Trempelmarkt

08.-09.05.2026 und 11.09. - 12.09.2026, Innenstadt Nürnberg
Der Trempelmarkt ist nicht nur der größte Flohmarkt in Deutschland, sondern dürfte auch der faszinierendste sein. Bis zu 4.000 Verkäufer stellen hier ihre Waren aus, sowohl Privatanbieter als auch professionelle Händler.



© Uwe Niklas - Gute Fotografie / Congress- und Tourismus-Zentrale Nürnberg

Fränkisches Bierfest

03.06. - 07.06.2026, Nürnberg
Beim Fränkischen Bierfest im herrlichen Ambiente des Nürnberger Burggrabens schenken 40 einheimische Brauereien hier über 100 köstliche Bierspezialitäten aus.



© Ralf Schedlbauer

Bardentreffen Nürnberg

31.07. - 02.08.2026, Nürnberg

Wenn sich Nürnberg an einem Wochenende im Sommer in die Stadt der Weltmusik verwandelt, dann ist Bardentreffen-Zeit! Acht Musikbühnen mit etwa 90 Konzerten sowie hunderte Straßenmusikerinnen und Straßenmusiker in den Gassen verleihen der Nürnberger Innenstadt ein absolutes Open-Air-Festivalfeeling – wer es einmal erlebt hat, kommt immer wieder!



© Symphoniker

Musiksommer im Serenadenhof

10.06. - 25.07.2026, Nürnberg
In den Sommermonaten verwandelt sich der Serenadenhof in der Kongresshalle für einige Zeit in einen Konzertsaal. Unter freiem Himmel spielen hier die Nürnberger Symphoniker bei hervorragender Akustik eine einzigartige Konzertreihe.



© Christina Kuhn / Congress- und Tourismus-Zentrale Nürnberg

ION - Internationale Orgelwoche Nürnberg


19.06. - 05.07.2026, Nürnberg
Jedes Jahr steht die Stadt für zehn Tage im Mittelpunkt der „Welt der Orgel- und Sakralmusik“. Neben der Orgelmusik werden auch andere Arten von Sakralmusik in das Programm einbezogen.



Tucherschloss Nürnberg © Simeon Johnke

SommerNacht FilmFestival

04.-29.08.2026, Nürnberg, Fürth, Erlangen
Vor mehr als einem Vierteljahrhundert nahm das SommerNachtFilmFestival in der DESI seinen Anfang. Heute ist das Open Air Kino mit dem einzigartigen Flair aus dem sommerlichen Kulturkalender von Nürnberg, Fürth und Erlangen nicht mehr wegzudenken.



© Jana Kiese / Congress- und Tourismus-Zentrale Nürnberg

Nürnberger Herbstvolksfest

28.08.2026 - 13.09.2026, Nürnberg
Fränkische Festkultur und die typischen regionalen Speisen erwarten die zahlreichen Besucher jedes Jahr in den rustikalen Fachwerkhäuschen auf dem Altstadtfest. Auf mehreren Bühnen in der Altstadt werden die Gäste bestens unterhalten und für Kinder gibt es einen kleinen Vergnügungspark mit Fahrgeschäften. Parallel zum Altstadtfest findet auf dem Hauptmarkt traditionell der Nürnberger Herbstmarkt statt.



© Marc Pfeiffer / Congress- und Tourismus-Zentrale Nürnberg

St. Katharina Open Air

19.06. - 04.07.2026, Nürnberg
Jeden Sommer verlegt das Team der Tafelhalle seine Bühne ins Freie. Die historische Kulisse der Katharinenruine sorgt dann für eine einmalige Konzert-Atmosphäre.



© Concert Büro Franken

Open Air Sommer im Stadionpark

28.06. - 11.07.2026, Nürnberg
Direkt neben dem Stadion treten hier national und international bekannte Künstler aus verschiedenen Musikrichtungen auf und sorgen für sommerliche Konzerte.



© FrankenTourismus

CSD Nürnberg

08.08.2026, Nürnberg
Der CSD Nürnberg ist ein kraftvolles Zeichen für Vielfalt, Gleichberechtigung und Solidarität. Unter dem Motto „Nie wieder still!“ geht die queere Community auch 2026 wieder auf die Straße – laut, sichtbar und entschlossen.



© Uwe Niklas / Congress- und Tourismus-Zentrale Nürnberg

Nürnberger Altstadtfest

16.09. - 28.09.2026, Nürnberg

Das gibt es nur in Nürnberg: Deutschlands größtes und schönstes Altstadtfest: Kulinarik mit fränkischen Spezialitäten auf der Insel Schütt, rund 60 Veranstaltungen zum Nulltarif und das Fischerstechen auf der Pegnitz lohnen mehr als nur einen Besuch.

ESSEN & TRINKEN



© 994 GINZA / Hoang Son Ngo

GASTRONOMIE 994 GINZA

Rothenburger Str. 9
90443 Nürnberg
0911 92919966
info@994ginza.de
www.994ginza.de



© Bavarian American Bar

GASTRONOMIE Bavarian American Bar

Hopfenstr. 6
90402 Nürnberg
0173 5630208
info@bavarianamericanbar.com
www.bavarianamericanbar.com



© FIVE Diner

GASTRONOMIE FIVE Diner

Obstmarkt 5
90403 Nürnberg
0911 223375
info@fivediner.de
www.fivediner.de



© Metzgerei Freyberger KG

GASTRONOMIE & EINKAUFEN Metzgerei Freyberger

Katzwanger Hauptstraße 40
90461 Nürnberg
0911 442709
info@mf58.de
www.mf58.de



© Metzgerei Freyberger KG

GASTRONOMIE & EINKAUFEN Metzgerei Freyberger

Sperberstraße 99
90461 Nürnberg
0911 442709
info@mf58.de
www.mf58.de



© Goldenes Posthorn

GASTRONOMIE Goldenes Posthorn

Glöckleinsgasse 2
90403 Nürnberg
0911 225153
info@goldenes-posthorn.de
goldenes-posthorn.de



Nürnberg

Die Vielfalt der Nürnberg Restaurants

Fränkische Küche in Nürnberg

© Uwe Niklas / Congress- und Tourismus-Zentrale Nürnberg

Nürnberg hat ein unverwechselbares Angebot an traditioneller, fränkischer Küche, an Sterne- und Feinschmecker-Gastronomie und ganz junger Szenegastro. Der „Gault&Millau“ ernannte Bayern 2015 zum „kulinarischsten Bundesland“, und mit dem „Essigbrätlein“ (18 Punkte; 2 Michelin-Sterne) gehört dieses Nürnberger Restaurant zur Elite der Sterneküche. Die gehobene Küche ist über die ganze Stadt verteilt, egal ob St. Johannis (Restaurant „etz“, Würzhaus, Wonka), Worzeldorf (Zirbelstube), Wöhrd (Entenstuben), Großreuth b. Schweinau (Rottner und Waidwerk), Gostenhof (Veles), St. Jobst (ZweiSinn) oder in der Altstadt (Einzimmer Küche Bar, Imperial von Alexander Herrmann, Tisane), wobei dies nur Beispiele der Vielfalt sind.



Nürnberger Rostbratwurst © Congress- und Tourismus-Zentrale Nürnberg

Traditionelle Bratwurstküchen wie das Bratwurst Röslein oder die Historische Bratwurstküche „Zum Gulden Stern“ sowie typisch fränkische Lokale wie die Albrecht-Dürer-Stube oder „Das Steichele“ bilden weitere Pfeiler der Nürnberger Restaurantvielfalt. Die fränkische Traditionsküche lockt mit regionalen Produkten frisch aus dem Knoblauchsland, der grünen Lunge Nürnbergs. Spezialitäten wie Schäufele, Karpfen, Spargel und Meerrettich ergänzen die reichhaltige Palette an regionalen Köstlichkeiten.



Hempels Burger Nürnberg © Congress- und Tourismus-Zentrale Nürnberg

Auch abseits der gewohnten Lokale finden sich in Nürnberg viele Plätze, die einen Besuch wert sind: Eine Vielzahl an trendigen Burgerläden und Kaffeeröstereien, denen man zum Teil bei ihrer Arbeit zuschauen kann, bilden dabei einen Anziehungspunkt. Außerdem veranstalten Foodtrucks, die ihren deutschlandweiten Siegeszug in Nürnberg begannen, regelmäßige Streetfood-Märkte und Foodtruck Round-Ups. Auch ein Brezen Drive-In existiert definitiv nur in Nürnberg: Die Firma Brezen Kolb bietet dort seine legendären Laugenbrezen wochentags bereits ab 2.00 Uhr an, was Schichtarbeiter wie Nachtschwärmer gleichermaßen schätzen.

Wer es lieber süß haben will, ist in mehreren alteingesessenen Konditoreien, wie der Konditorei neef oder dem Café Beer genau richtig. Neben allerlei süßen Leckereien finden sich in Nürnberg auch kreative Besonderheiten wie Whiskeypralinen, bei denen „Il Massimo“ feinste Trüffel-Pralinen mit verschiedenen hochwertigen Whiskysorten kombiniert. TreffpunktDeutschland.de/nuernberg



© Hausbrauerei Altstadtthof GmbH

GASTRONOMIE
Hausbrauerei
Altstadthof

Bergstraße 19
90403 Nürnberg
0911 2449859
info@Hausbrauerei-Altstadthof.de
hausbrauerei-altstadthof.de



© PARKS Nürnberg

GASTRONOMIE
PARKS Nürnberg

Berliner Platz 9
90409 Nürnberg
0911 80196371
info@parks-nuernberg.de
www.parks-nuernberg.de



© NürnbergBad

FREIZEIT
Langwasserbad

Breslauer Straße 251
Eingang: Gleiwitzer Straße
90471 Nürnberg
0911 231 10900
nuernbergbad.nuernberg.de



© NürnbergBad

FREIZEIT
Stadionbad

Hans-Kalb-Straße 42
90471 Nürnberg
0911 869287
nuernbergbad.nuernberg.de



© Pillhofer

GASTRONOMIE
Pillhofer

Königstraße 78
90402 Nürnberg
0911 214560
info@pillhofer.net
bocksbeutelstube.com



© SAN REMO Fine.Food.Hotel

GASTRONOMIE
SAN REMO
Fine.Food.Hotel

Eibacher Hauptstraße 85
90451 Nürnberg
0911 6494685
info@das-sanremo.de
das-sanremo.de



© NürnbergBad

FREIZEIT
Südstadtbad

Allersberger Straße 120
90461 Nürnberg
0911 231 14164
nuernbergbad.nuernberg.de



© NürnbergBad

FREIZEIT
Westbad

Wiesentalstraße 41
90419 Nürnberg
0911 330262
nuernbergbad.nuernberg.de



© Detlef Danitz

FREIZEIT
CINECITTA'
Multiplexkino

Gewerbemuseumsplatz 3
90403 Nürnberg
0911 206660
www.cinecitta.de

**FREI
ZEIT
& SP
ORT**

**FÜH
RUN
GEN**



© NKG GmbH Nürnberger
Kellerverwaltungsgesellschaft!

FÜHRUNGEN
Historische
Felsengänge

Bergstraße 19
90403 Nürnberg
0911 2449859
info@historische-felsengaenge.de
www.historische-felsengaenge.de



© NKG GmbH Nürnberger
Kellerverwaltungsgesellschaft!

FREIZEIT & SPORT
Historische
Escape Rooms

Bergstraße 19
90403 Nürnberg
0911 2449859
info@historische-felsengaenge.de
www.historische-felsengaenge.de



© NürnbergBad

FREIZEIT
Katzwangbad

Helmut-Bloß-Straße 6
90453 Nürnberg
09122 76611
nuernbergbad.nuernberg.de

**KUN
ST &
KUL
TUR**



© Matthias Dengler /
Staatstheater Nürnberg

KUNST & KULTUR
Oper Nürnberg

Richard-Wagner Platz 2-10
90443 Nürnberg
0911 66069-6000
info@staatstheater-nuernberg.de
www.staatstheater-nuernberg.de



© Matthias Dengler /
Staatstheater Nürnberg

KUNST & KULTUR
**Schauspielhaus
Nürnberg**

Richard-Wagner Platz 2-10
90443 Nürnberg
0911 66069-6000
info@staatstheater-nuernberg.de
www.staatstheater-nuernberg.de

ÜBERNACHTUNG



© Hotel Karl August

ÜBERNACHTUNG
Hotel Karl August

Augustinerhof 1
90403 Nürnberg
0911 3767660
info@karlaugust.de
karlaugust.de



© Hotel LACIN

ÜBERNACHTUNG
Hotel LACIN

Eisenstr. 30
90441 Nürnberg
0911 92888671
info@hotel-lacin.com
www.hotel-lacin.com



© Arvena Hotels

ÜBERNACHTUNG
Arvena Messe Hotel

Bertoldt-Brecht-Straße 2
90471 Nürnberg
0911 81230
info@arvenamesse.de
www.arvenamesse.de



© Arvena Park Hotel

ÜBERNACHTUNG
Arvena Park Hotel

Görlitzer Straße 51
90473 Nürnberg
0911 89220
info@arvenapark.de
www.arvena-park.de



© Melter Hotel & Apartments

ÜBERNACHTUNG
**Melter Hotel &
Apartments**

Königstraße 41
90402 Nürnberg
0911 9576380
info@melter.xyz
melter.xyz



© Mövenpick Hotel Nürnberg-Airport

ÜBERNACHTUNG
**Mövenpick Hotel
Nürnberg-Airport**

Flughafenstraße 100
90411 Nürnberg
0911 35010
hotel.nuernberg.airport@movenpick.com
movenpick.accor.com



© B&B Hotel Nürnberg-Plärrer

ÜBERNACHTUNG
**B&B Hotel
Nürnberg-Plärrer**

Steinbühler Straße 30
90443 Nürnberg
0911 37852300
nuernberg-plaerrerr@hotelbb.com
www.hotel-bb.com



© Centro Hotel Nürnberg

ÜBERNACHTUNG
**Centro Hotel
Nürnberg**

Bucher Str. 125
90419 Nürnberg
0911 34760
nuernberg@centro-hotels.de
www.centro-hotels.de



© Motel One GmbH

ÜBERNACHTUNG
**The Cloud One
Hotel Nürnberg**

Bahnhofplatz 1
90402 Nürnberg
0911 4771340
nuernberg-hauptbahnhof@motel-one.com
www.the-cloud-one.com



© Motel One GmbH

ÜBERNACHTUNG
**Motel One
Nürnberg-City**

Bahnhofstrasse 18
90402 Nürnberg
0911 2743170
nuernberg-city@motel-one.com
www.motel-one.com



© Detlef Danitz

ÜBERNACHTUNG
**DJH Jugendher-
berge Nürnberg**

Burg 2
90403 Nürnberg
0911 2309360
nuernberg@jugendherberge.de
www.jugendherberge.de



© Hotel Garni Nürnberger Trichter

ÜBERNACHTUNG
**Hotel Garni
Nürnberger Trichter**


Löwenberger Str. 147
90475 Nürnberg
0911 83350
hotel@nuernberger-trichter.de
www.nuernberger-trichter.de



© Motel One GmbH

ÜBERNACHTUNG
**Motel One
Nürnberg-Plärrer**

Steinbühler Str. 13
90443 Nürnberg
0911 2356260
nuernberg-plaerrerr@motel-one.com
www.motel-one.com



© Motel One GmbH

ÜBERNACHTUNG
**Park Plaza
Nürnberg**

Bahnhofstraße 5
90402 Nürnberg
0911 215550
ppnuinfo@pphe.com
www.radissonhotels.com

**SPEZIAL
2026**

PDF
Version
31.03.2026



LINUS WITTICH präsentiert

Treffpunkt[©] Deutschland.de

Freizeit- & Reisemagazin

Tipp:
**KissSalis
Therme**
Bad Kissingen, Bayern

**UND WAS
MACHEN
WIR JETZT?**

Mehr als
200
WEIHNACHTS-
MÄRKTE

URLAUB IN DER HEIMAT
BÄDER & WELLNESS

© KissSalis Therme Bad Kissingen

Und wohin geht's im nächsten Urlaub.

BÄDER & WELLNESS GUIDE



Triamare Erlebnisbad
© Andreas-Hub /
Stadt Bad Neustadt a.d.Saale

© Franken-Therme
Bad Windsheim GmbH

Alle Angaben und
Termine ohne Gewähr



Noch mehr Weihnachtsmärkte auf
www.treffpunktdeutschland.de/wellness



Bad Brückenau © Steffen Hildenbrand /
Stadt Bad Brückenau

Bad Brückenau

Umgeben von herrlicher Natur, im Tal des Flusses Sinn, liegt die kleine Stadt. Schon seit Jahrhunderten kommen Gäste und Besucher, um hier die heilenden Kräfte der Natur und der sieben Heilquellen zu nutzen.
TreffpunktDeutschland.de/bad-brueckenau



Thermenspaß
© Kur- & Gästeservice Bad Füssing

Bad Füssing

Bad Füssing geht auf Zukunftskurs. Spektakuläre Architektur, neue medizinische Kompetenzzentren, vielfältige neue Hotels und Thermenwelten, die weitläufigen Kurparks als Kunstgalerie
TreffpunktDeutschland.de/bad-fuessing



© Johannesbad Therme Bad Füssing

Johannesbad Bad Füssing

Die Johannesbad Therme verfügt über hochwirksames, weltweit einzigartiges Thermalwasser aus der eigenen staatlich anerkannten Heilquelle, der Johannesquelle.
Johannesstraße 2, Bad Füssing



Hohes Schloss © Louis Zuchtriegel

Bad Grönenbach

In Bad Grönenbach genießen Gäste das klassische Naturheilverfahren nach Sebastian Kneipp in einer persönlichen Atmosphäre.
TreffpunktDeutschland.de/bad-groenenbach



ALEXBAD © Gemeinde
Bad Alexandersbad | Florian Miedl

Bad Alexandersbad

Bad Alexandersbad ist das kleinste Heilbad Bayerns. Schon vor knapp 300 Jahren kamen die Menschen wegen der Wirkung der Heilquelle hierher. TreffpunktDeutschland.de/bad-alexandersbad



© Gemeinde Bad Alexandersbad /
Florian Miedl

ALEXBAD

Im Gesundheitszentrum erwarten Sie ein architektonisch besonderes Panoramabad mit Saunabereich, ein Trainingspark mit modernen Trainingsgeräten sowie ein breites Angebot an Therapie- und Wohlfühlbehandlungen.
Markgrafenstraße 28, Bad Alexandersbad



© Bad Hindelang Tourismus /
Wolfgang B. Kleiner

Bad Hindelang

Bad Hindelang ist nicht nur Heilklimatischer Kurort und Kneipp-Heilbad. Durch das große Naturschutzgebiet gibt es viel zu entdecken und zu erleben.
TreffpunktDeutschland.de/bad-hindelang



Kurgarten mit Arkadenbau
© Bayer, Staatsbad
Bad Kissingen GmbH

Bad Kissingen

Zwischen mediterranen Palmen, plätschernden Quellen und historischen Prachtbauten können Sie in Bad Kissingen UNESCO-Welterbe entdecken. Altbewährte Bäderkultur auf höchstem Niveau.
TreffpunktDeutschland.de/bad-kissingen



© Florian Fraaß

Bad Berneck


Bad Berneck liegt wunderschön eingebettet zwischen sieben Bergen im westlichen Fichtelgebirge und zieht schon seit Hunderten von Jahren Freunde der Romantik an.
TreffpunktDeutschland.de/bad-berneck



© Staatsbad und Touristik
Bad Bocklet GmbH

Bad Bocklet

Wer nachhaltig etwas für seine Gesundheit tun möchte, ist in Bad Bocklet genau richtig. Das ruhige Mineral- und Moorheilbad ist eingebettet in eine herrliche Naturlandschaft.
TreffpunktDeutschland.de/bad-bocklet



© KissSalis Therme Bad Kissingen

KissSalis Therme

Hier steht das Heilwasser von Bad Kissingen im Mittelpunkt und wird auf vielfältige Weise für Ihre Entspannung genutzt. Freuen Sie sich auf eine einzigartige Thermen-, Wellness- und Saunalandschaft.
Heiligenfelder Allee 16, Bad Kissingen



© Franken Tourismus
Haßberge Tourismus / Andreas Hub

Bad Königshofen

Eine charmante Kurstadt im unterfränkischen Landkreis Rhön-Grabfeld, umgeben von der sanften Hügellandschaft des Naturparks Hassberge.
TreffpunktDeutschland.de/bad-koenigshofen

Franken Entspannen in den Heilbädern und Kurorten



Brunnen- und Wandelhalle Bad Kissingen
© Ingo Peters / Bayer. Staatsbad Bad Kissingen GmbH

Ganz gleich, auf welche Art man Franken für sich entdeckt: Die entspannenden Momente kommen nicht zu kurz. Dafür sorgen die 19 Heilbäder und Kurorte in Franken. Sie sind – dank innovativer Konzepte und Heilschätzen aus der Natur – wahre Gesundheits- und Wohlfühllexperten. Zu ihrem Angebot gehören moderne Thermen, großartige Sauna-

landschaften, Wellness-Anwendungen sowie Besonderheiten wie Deutschlands erster Heilwassersee, Salzseen mit einer Konzentration wie im Toten Meer oder zertifizierte Heilwälder. Hier kann man sich körperlich regenerieren und vor allem die Seele nach allen Regeln der Kunst baumeln lassen.

www.frankentourismus.de



© Opf. Wald

Sibyllenbad

Sibyllenbad, nahe der deutsch-tschechischen Grenze, ist das einzige Heilbad der Oberpfalz. Es verbindet Wellness auf 2200 m² mit der Tradition tschechischer Kurorte wie Marienbad und Kunstförderung.
Kurallee 1, Bad Neualbenreuth



Luitpoldhöhe
© Dr. Jan Gensler

Bad Neustadt an der Saale

Bad Neustadt a. d. Saale liegt in der Mitte Deutschlands, am Fuße der Bayerischen Rhön. Durch seine zentrale Lage ist der Ort gut zu erreichen und bietet viele Ausflugsmöglichkeiten in die vielseitige Region.
TreffpunktDeutschland.de/bad-neustadt-an-der-saale



Triamare
© Stadt Bad Neustadt a. d. Saale

Triamare Wellness- und Erlebnisbad

Das Erlebnisbad verbindet Sport, Spaß und Wellness. Genießen Sie das vielfältige Fitnessangebot, die 94 Meter lange Riesenrutsche sowie die Saunalandschaft auf der Dachterrasse.
Mühlbacher Str. 15, Bad Neustadt an der Saale



© Frankentourismus Hub / Bad Rodach

Bad Rodach

Wer Ruhe, Natur und ein gutes Stück Geschichte sucht, wird in Bad Rodach fündig. Die charmante Kurstadt im Norden Bayerns liegt eingebettet zwischen sanften Hügeln und dichten Wäldern. Herzstück des Wohlfühls ist die ThermeNatur mit ihrem heilsamen Thermalwasser.
TreffpunktDeutschland.de/bad-rodach



© Peter Leutsch / FrankenTherme - Bad Königshofen Kur-Betriebs-GmbH

FrankenTherme

Die Franken Therme bietet ein großes Innenbecken, Mega-Whirlpool, Herz-Kreislauf-Außenbecken, Kinder-Erlebnissbereich, Fake-Slide-Röhrenrutsche, Finnisch-Fränkisches Saunadort und den 1. Naturheilwassersee Deutschlands
Am Kurzentrum 1, Bad Königshofen



© Bad Kötzing Kur- und Gästeservice

AQACUR Badewelt Bad Kötzing

Die AQACUR Badewelt bietet ihren Gästen einen großen Bade- und Schwimmbereich, Sport-, Spaß- und Therapiebecken und ein Fitnessstudio. Entspannen und träumen Sie in einer wunderschönen Atmosphäre.
Bgm.-Seidl-Platz 1, Bad Kötzing



Bahnhofplatz 8 • 91301 Forchheim • +49 (0)9191 353 98 40 • hop@the.niu.de



Güterbahnhofstraße 9 • 91052 Erlangen • +49 (0)9131 68 19 80 • frontdesk@hi-express-erlangen.de



Residenzschloss © Tourist-Information Bad Mergentheim / Björn Hänssler

Bad Mergentheim

Das Stadtbild gibt die besondere Atmosphäre einer alten Residenz wieder, insbesondere das zentral gelegene mächtige Schloss zeugt seit dem 12. Jahrhundert davon.,
TreffpunktDeutschland.de/bad-mergentheim



Marktplatz © Gäste-Information Bad Neualbenreuth

Bad Neualbenreuth

Liebevoll erhaltene Egerländer Fachwerkhöfe, barocke Kirchen, versteckt gelegene Waldkapellen, unser Heimatmuseum – all das zeugt von lebhafter, geschichtsträchtiger Vergangenheit und stolzer Tradition.
TreffpunktDeutschland.de/bad-neualbenreuth

Region BADERLAND BAYERISCHE RHÖN



5 Heilquellen Staatsbad BRK
© Bayerisches Staatsbad
Bad Brückenau / JanGreune

Gesund sein, aber vor allem gesund bleiben, das ist der größte Wunsch jedes Menschen. Das Bäderland Bayerische Rhön, ein deutschlandweit wohl einzigartiger Zusammenschluss von gleich fünf Kurorten - Bad Bocklet, Bad Brückenau, Bad Kissingen, Bad Königshofen und Bad Neustadt - bietet unter dem Motto „In einem Bad zu Gast – in fünf Bädern zu Hause!“ eine Vielzahl von Gesundheits-Arrangements zur Vorbeugung aber auch zur Linderung von Beschwerden. Gäste profitieren von geballter medizinischer Kompetenz, Kultur pur in den geschichts-trächtigen Kurorten sowie einem gesunden Mittelgebirgsklima im Naturpark und UNESCO Biosphärenreservat Rhön. TreffpunktDeutschland.de/baederland-bayerische-rhoen



Heilwassersee
© Kurverwaltung Bad Koenigshofen



© StahlbadStaatsbad und
Touristik Bad Bocklet GmbH



Kurpark Wandelhalle Badhof
© Christian Borntraeger

Bad Salzschlirf

Seit über 185 Jahren empfängt der Kurort Bad Salzschlirf mit liebevoll erhaltenen Fachwerkhäusern und einer großen Dichte an Jugendstilgebäuden sowie dem denkmalgeschützten Kurpark seine Gäste. TreffpunktDeutschland.de/bad-salzschlirf



© Kur und Freizeit GmbH

Spessart Therme

Wer mag, kombiniert den Besuch mit einer Auszeit in der 4-Sterne-Saunawelt am Kurpark, einer Wohlfühlmassage plus Bad Sodener Heißer Sole-Rolle im WellVitamed oder verschnauft im einzigartigen „Meeresklima“ der Totes-„Meer-Salzgrotte.“ **Frowin-von-Hutten-Str. 5, Bad Soden-Salmünster**



Burgruine Stolzenberg
© Heiko Rhode

Bad Soden-Salmünster

Das Heilbad am Spessart - ist bekannt für seine außergewöhnlich starken Solequellen, die u.a. in die Becken der Spessart Therme fließen. Die Stadt bietet spannende wie entspannende Möglichkeiten für Gesundheitsurlauber, Familienausflüge und Genusswanderer. TreffpunktDeutschland.de/bad-soden-salmuenster



Vierzehnheiligen
© Tourist Information Bad Staffelstein

Bad Staffelstein

Mitten im „Gottesgarten am Obermain“ liegt Bad Staffelstein. Auf der einen Seite erhebt sich das prunkvolle, von den Brüdern Dientzenhofer erbaute, Kloster Banz und gegenüber die barocke Wallfahrtskirche Vierzehnheiligen. TreffpunktDeutschland.de/bad-staffelstein



© Bad Rodach

ThermeNatur

Die ThermeNatur bietet Wellness in grüner Umgebung mit über 1.000 qm Wasserflächen, natürlichem Thermalheilwasser, Premium-Saunawelt „Erdfeuer“ und vielfältigen Angeboten. Täglich. **Thermalbadstraße 18, Bad Rodach**



Kurpark © Kur GmbH
Bad Reichenhall / Bayerisch Gmain

Bad Reichenhall

Die Alpenstadt Bad Reichenhall lockt mit Highlights wie dem Alten Salzbergwerk, dem Königlichen Kurgarten, der Rupertus Therme und der St. Nikolaus-Kirche. TreffpunktDeutschland.de/bad-reichenhall



© Obermain Therme

Obermain Therme


Wärme, Wasser und Salz – unter diesem Motto vereint die Obermain Therme in Bad Staffelstein ThermenMeer, Premium-SaunaLand, Wellness und Therapie unter einem Dach. **Am Kurpark 1, Bad Staffelstein**



© Markt Bad Steben /
Bayerisches Staatsbad

Bad Steben

Das traditionsreiche Staatsbad Bad Steben ist der bedeutendste Urlaubs- und Kurort im Frankenwald. Den Kurpark schmücken Bauwerke des Klassizismus und des Jugendstils. TreffpunktDeutschland.de/bad-stebeb



© Berchtesgadener
Land Tourismus GmbH

RupertusTherme

Die Rupertustherme in Bad Reichenhall ist ein Wellnessparadies, das Erholung und Entspannung inmitten der atemberaubenden bayerischen Alpen bietet. **Friedrich-Ebert-Allee 21, Bad Reichenhall**



© Frankentourismus Hub / Bad Rodach

Bad Rodach

Wer Ruhe, Natur und ein gutes Stück Geschichte sucht, wird in Bad Rodach fündig. Die charmante Kurstadt im Norden Bayerns liegt eingebettet zwischen sanften Hügeln und dichten Wäldern. Herzstück des Wohlgefühls ist die ThermeNatur mit ihrem heilsamen Thermalwasser. TreffpunktDeutschland.de/bad-rodach



© Andreas Hub / Iaif / Tourist-Information
Bayerisches Staatsbad Bad Steben

Therme Bad Steben

Das moderne Thermalbad bietet eine Vielzahl von Innen- und Außenpools mit unterschiedlichen Temperaturen, um die Bedürfnisse der Besucher zu erfüllen. Die exklusive Saunalandschaft sorgt für zusätzliche Erholung **Badstraße 31, Bad Steben**



© Tourist Information Bad Tölz

Bad Tölz

Es gibt nur wenige Orte in Oberbayern, die so vielseitig sind wie unser Voralpenstädtchen. Die Stadt ist klimatischen, geographischen und landschaftlichen Vorzügen gesegnet. TreffpunktDeutschland.de/region



© Stadt Weißenstadt / Kur- & Tourist-Information Weißenstadt

Bad Weißenstadt am See

Bad Weißenstadt liegt ganz idyllisch im Naturpark Fichtelgebirge, eingebettet im Tal der Eger. Sie zeichnet sich durch ihre romantischen Straßenzeilen, einzigartige Felsenkeller und historischen Scheunereien aus.

TreffpunktDeutschland.de/weissenstadt



© Siebenquell GesundZeitResort

Siebenquell

Große zusammenhängenden Wasserfläche mit vielen Attraktionen, einer Poolbar, Außenbecken und Sonnenliegewiese. Saunalandschaft mit neun Erlebnis- und Themasauen, einer Schneekammer, Saunagarten mit Thermalwasser-Außenbecken und Ruhebereichen.

Thermalallee 1, Bad Weißenstadt



Rathaus © Kur-, Kongress- und Touristik GmbH Bad Windsheim

Bad Windsheim

Ein historischer Stadtkern schmücken die ehemals freie Reichsstadt Bad Windsheim. Die Franken-Therme, das einzige Heilbad Mittelfrankens, zum Entspannen und Erholen ein.

TreffpunktDeutschland.de/bad-windsheim



© Franken-Therme Bad Windsheim

Franken-Therme Bad Windsheim

Mit ihren drei Bereichen, den Thermal-Badehallen mit Salzsee, der Sauna-Landschaft und dem Wellness-Bereich, bietet die weitläufige Anlage Wohlgefühl pur! Insgesamt sechs Becken erstrecken sich über die großzügige Badelandschaft.

Erkenbrechtallee 10, Bad Windsheim



© Kur- und Tourismusbetrieb Bad Wörishofen

Bad Wörishofen

Mit zahlreichen Freizeitmöglichkeiten und herzlicher Gastlichkeit empfängt das Kneipp-Original Bad Wörishofen im Allgäu, rund 70 Kilometer westlich von München gelegen, seine Gäste. Viel Bewegung und frische Luft weitab vom Alltagsstress gibt es im 163.000 Quadratmeter großen Kurpark mit Rosen-, Duftgärten und Barfußweg im Herzen des Kurortes. Der etwa fünf Kilometer lange Glücksweg als Teil der Allgäuer Wanderrilogie erzählt die Geschichte mystischer und heilender Orte mit Anekdoten und Gedichten rund um das Leben von Pfarrer Sebastian Kneipp. Eine Tour auf den 250 Kilometern Rad- und Wanderwegen rund um Bad Wörishofen oder eine Runde Golf auf dem 18-Loch-Platz des Golf Club Bad Wörishofens runden den sportlichen Urlaub ab.

TreffpunktDeutschland.de/bad-woerishofen



©Therme Bad Wörishofen

THERME Bad Wörishofen

Echte Palmen, türkisglitzerndes Thermalheilwasser und paradiesische Ruheoasen zum Entspannen und Relaxen: In der THERME Bad Wörishofen genießen Besucher einen unvergesslichen Kurzurlaub im Paradies. Absolute Ruhe und Erholung verspricht das Mindestalter von 16 Jahren. Familien sind immer samstags von 9 bis 19 Uhr herzlich willkommen. Das Thermalwasser ist als Heilwasser staatlich anerkannt. Wassertemperaturen zwischen 34°C und 38°C machen ein Bad zur wahren Entspannungsoase. Im Vitalbad und den Saunen genießen Wellnessliebhaber die positiven Eigenschaften des gesunden Schwitzens in traumhaft schönem Ambiente. Mehr als 15 unterschiedlich thematisierte Sauna- und Wellnessattraktionen garantieren für ein unvergleichliches Wohlfühlerelebnis.

Thermalallee 1, Bad Wörishofen

WIR WISSEN, WORAUF ES ANKOMMT

Genau das richtige Hotel.

ERWARTEN SIE MEHR

ZIMMER

- 186 Standardzimmer
- Kostenfreies WLAN (Glasfaser)
- Moderne Badezimmer
- Bügelleisen und -brett
- Auswahl unterschiedlicher Kissen
- 40" LED-TV inkl. Google Chromecast
- Effizienter Arbeitsbereich
- USB-Steckdosen
- 15" Safe inklusive Ladefunktion
- Kaffee- und Tee-Station
- Haartrockner

AUSSTATTUNG

- Apple-Mac-Business-Corner
- Kostenfreies WLAN (Glasfaser)
- Tiefgarage

VERANSTALTUNGEN

- Meetingraum mit Tagungstechnik für bis zu 16 Personen
- Bitte wenden Sie sich für ein individuelles Angebot an reservations@hi-express-erlangen.de

ESSEN & TRINKEN

- Reichhaltiges Express Start™ Frühstück sowie nach Wahl auch „Grab & Go!“
- 24 Stunden Service an unserer Lobbybar

BREAKFAST HOURS

- Montag bis Freitag 06.30 – 10.00 Uhr
- Sa., So. und Feiertage 07.00 – 11.00 Uhr

WIRTSCHAFTS- UND GASTGEBER: HI-EXPRESS
 Güterbahnhofstraße 9, 91052 Erlangen
 T: +49 (0) 9131 68198-0
 F: +49 (0) 9131 68198-555
frontdesk@hi-express-erlangen.de

Buchen Sie direkt bei uns und werden Sie **IHG* Rewards Club** Mitglied

EIN IHG* HOTEL
ERLANGEN

Therme Erding

Wellenbad
© Therme Erding

Südeeparadies mitten in Bayern. In der größten Therme der Welt, der Therme Erding, erwartet die Besucher ein traumhaftes Urlaubsparadies unter Palmen. Unzählige Attraktionen rund um Rutschen, Saunieren, Thermal- und Wellenbaden bieten Erholung, Spaß und Action für alle Ansprüche. In der tropischen Therme lässt sich Wellness mit der ganzen Familie genießen. Für Adrenalin hingegen sorgt das Galaxy Erding, Europas größte Rutschenwelt, mit 28 spektakuläre Bahnen in 3 Schwierigkeitslevels. Ein Bad wie im echten Meer erleben die Besucher im türkisglitzernden Wellenbad. In den Wellnesswelten der VitalOase (textil) sowie der VitalTherme & Saunen (textilfrei) erwarten Gäste ab 16 Jahren einmalige Wohlfühlmomente. **Thermalallee 1-5, Erding**

GALAXY ERDING
© Therme Erding

Therme Innenbecken
© Therme Erding



© TI-Fürth / Tim Händel

Fürth

Von Abenteuern auf der Michaelis-Kirchweih bis zu Klassik Open-Airs – Fürths Events begeistern. Tanzen beim New Orleans- oder Fürth Festival, feilschen auf dem Grafflmarkt oder Kultur im Stadttheater und der Comödie.

TreffpunktDeutschland.de/fuerth



© Touristinformation an der Therme Obernsees

Mistelgau-Obernsees

Eingebettet in unberührter Natur finden sich hier viele idyllische Wander- und Radwege. Wo einst die Dampflokomotive fuhr, lässt es sich heute beschaulich durch die einmalige Landschaft radeln.

TreffpunktDeutschland.de/mistelgau



© Therme Obernsees

Therme Obernsees

Längst gilt die Therme als mehrfach ausgezeichnete „Perle“ der Fränkischen Schweiz. Das mineralhaltige Thermalwasser kommt aus Urtiefen des Juragesteins. Das Wasser belebt und entspannt zugleich. An der Therme 1, Mistelgau-Obernsees



© Ruhpolding Tourismus GmbH

Vita Alpina Erlebnis & Wellnessbad

Das Erlebnis- & Wellnessbad mit großer Saunalandschaft bietet Spaß und Vergnügen für Wasserratten jeden Alters. Branderstraße 1, Ruhpolding



© Vitaplan Thermalbad GmbH & Co. KG

Fürthermare

„Zeit für Dich. Raum für Deine Träume.“ Mit diesem Slogan wirbt das Fürthermare in Fürth um seine Gäste. Raum für Träume gibt es tatsächlich mehr als genug, Badespaß nicht minder. Wenn in der warmen Jahreszeit das Sommerbad öffnet und damit das Angebot der Erlebnistherme mit ihren vielen Facetten erweitert, dann stehen den Besuchern sogar mehr als 4.000 Quadratmeter Wasserfläche zur Verfügung. Zuletzt wurden im März 2022 die neue „Hacienda los Sueños“, ein großzügiges Ruhehaus im mallorquinischen Stil, sowie die Eventaufguss-Sauna „Casa Grande“ mit bis zu 100 Plätzen eingeweiht. Scherbsgraben 15, Fürth



© Ruhpolding Tourismus GmbH

Ruhpolding

Ruhpolding im südöstlichen Feriendreieck Deutschlands ist ein besonderes Stück Bayern. Zwischen Chiemsee, Alpenvorland und Chiemgauer Alpen breitet die Natur ihre ganze Vielfalt aus. Die ursprüngliche, bayerische Volkskultur gibt den Gästen ein echtes Heimatgefühl. Im Norden der Chiemsee, ringsum die Gipfel der Chiemgauer Alpen – dazwischen das Miesenbacher Tal, durch welche die weiße Traun plätschert, und das Drei-Seen-Naturschutzgebiet „Klein-Kanada“. Mitten drin in dieser Idylle liegt das 7.000-Seelen-Dorf Ruhpolding mit der mächtigen barocken Kirche und Lüftlmalerei an den schmucken Bürgerhäusern. Ruhpolding ist ein bekannter Tourismusort – und ein Genuss-Tipp für alle Jahreszeiten. TreffpunktDeutschland.de/ruhpolding



© Europa-Park

Rulantica Wasser-Erlebniswelt

Im 32.600m² großen Indoor- sowie im 11.000m² umfassenden Outdoor-Bereich können Abenteurer in zwölf thematisierten Bereichen 37 einzigartige Attraktionen – darunter 27 Rutschen – auskundschaften. Erschöpft von all den Abenteuern in den spritzigen Fluten von Rulantica können Erholungssuchende ihre Seele im neuen Ruhe- und Saunabereich „Hyggedal“ baumeln lassen. Die Wohlfühloase im Stil einer nordischen Waldlandschaft verfügt über zahlreiche gemütliche Liegemöglichkeiten, zwei große Saunen sowie eine traumhafte Außenterrasse, auf der die Gäste die südbadische Sonne auf der Haut spüren können. Roland-Mack-Ring 1, Rust



© Stadt Stein

Stein

Wer an Stein denkt, dem fällt wohl zuerst Faber-Castell ein oder die B14 oder beides. Dabei hat die Stadt, die zwar am südwestlichen Rand Nürnbergs am linken Ufer der Rednitz liegt, aber zum Landkreis Fürth gehört, viel, viel mehr zu bieten. TreffpunktDeutschland.de/rosstal



© Stadt Stein

Kristall Palm Beach

Das Kur- & Freizeitbad bietet eine Vielzahl von nassen Freizeitmöglichkeiten. Spaß und Action gibt es im Erlebnisbad und der Rutschenwelt. Entspannung und Erholung im Sauna und Wellnessbereich. Albertus-Magnus-Straße 29, Stein



© Kur- und Touristinformation STADT TREUCHTLINGEN/ Dietmar Denger

Treuchtlingen

Im Herzen Bayerns, eingebettet zwischen den sanften Hügeln des fränkischen Altmühltals, liegt die Thermenstadt Treuchtlingen. Als staatlich anerkannter Erholungsort mit Heilquellen-Kurbetrieb steht Treuchtlingen für Gesundheit, Wohlbefinden und natürliche Entschleunigung. Inmitten dreier atemberaubender Naturräume rund um die Stadt Treuchtlingen versprechen drei abwechslungsreiche Naturlandschaften – der Naturpark Altmühltal, das Fränkische Seenland und der Geopark Ries – unzählige Entdeckungstouren für Naturbegeisterte und aktive Familien. Ob auf naturnahen Wanderwegen, gut ausgebauten Radwegen am Flussufer, rasanten Mountainbike-Trails oder bei einem Wellnessstag in der Altmühltherme – das kleine Juwel Bayerns lässt sich auf vielfältige Art und Weise erleben. TreffpunktDeutschland.de/treuchtlingen



© Dietmar Denger / Stadtwerke Treuchtlingen KU

Altmühltherme Treuchtlingen

Die Altmühltherme in Treuchtlingen bietet Ruhe, Erholung und Gesundheit direkt an der Altmühl. Das 18.000 Jahre alte Heilwasser enthält wertvolle Mineralien, ideal für Wohlbefinden und Rehabilitation. Moderne Thermenlandschaften bieten Thermalbecken mit Temperaturen von 32-37°C, Whirlpool, Massagedüsen, Farblichttherapie, Kneipp-Anlage und Gastronomie. Die Saunalandschaft auf über 3.000 m² umfasst Panoramasauna, Biosauna, Dampfbad, Ruhezonen, Saunagarten und eine einzigartige Schienenbus-Sauna. Familien genießen Rutschen, Kletterspaß, Sprunganlage und Heilwasser, im Sommer inklusive Freibad mit Heilwasser. Bürgermeister-Döbler-Allee 12, Treuchtlingen



Sommerurlaub im Europa-Park Erlebnis-Resort

Auch im Jahr 2026 begeistert der Europa-Park seine Gäste mit einer einzigartigen Mischung aus Attraktionen, Shows und europäischem Flair. Mit über 100 Attraktionen und Shows, landestypischer Architektur und authentischer Küche ist der Europa-Park seit über 50 Jahren das ideale Ausflugsziel für die ganze Familie. In direkter Nachbarschaft befindet sich mit Rulantica außerdem eine einzigartige Wasserwelt, die zu jeder Jahreszeit fantastischen Wasserspaß im Innen- und Außenbereich bietet. Die sechs parkeigenen 4-Sterne (Superior) Hotels und die Silver Lake City runden den Kurzurlaub im Europa-Park Erlebnis-Resort ideal ab.

Bienvenue, Monaco! Herzlich Willkommen, Sally! Ahoi, Snorri!

Ab 2026 glänzt das Fürstentum Monaco als 18. europäischer Themenbereich im Europa-Park! Inspiriert vom mediterranen Flair erleben Gäste rund um die Achterbahn „Silver Star“ das Land in all seinen Facetten mit prachtvoller Architektur, edlen Yachthäfen und kulinarischen Highlights. Eine exklusive Autoausstellung aus der Sammlung von Fürst Albert II. bringt den Riviera-Glamour nach Rust. Bereits ab November 2026 begeistert im Europa-Park die „Winter Zirkus Revue“ in enger Zusammenarbeit mit dem Internationalen Zirkusfestival von Monte Carlo. **Rust**



Griechenland Poseidon
© Europa-Park



Silver Star
© Europa-Park

TreffpunktDeutschland Newsletter ABONNIEREN UND GEWINNEN

Einmal im Monat stellt die TreffpunktDeutschland-Redaktion einen Newsletter zusammen. Aktuelle touristische Themen, neue Orte und Regionen, aktuelle Eventhighlights und vieles mehr werden Sie hier finden. Zweimal im Jahr verlosen wir, unter allen Newsletter-Abonnenten, tolle Preise. Für Frühling/Sommer 2026 haben wir einen ganz besonderen Preis für Sie:

Das gibt es zu gewinnen 2 x 2 EHRENKARTEN FÜR DEN EUROPA-PARK

Einfach bis zu 31.08.2026 Newsletter abonnieren unter www.TreffpunktDeutschland.de/newsletter



Der Rechtsweg ist ausgeschlossen.



Rulantica
© Europa-Park



Poseidon
© Europa-Park

MEHR ALS 50 REISEMAGAZINE GIBT ES ONLINE



**TreffpunktDeutschland.de/
reisemagazine**

Ihr Ort das nächste Mal mit dabei! AUSGABE HERBST/WINTER 2026/27

Möchten Sie, dass Ihr Ort in einer der nächsten Ausgaben unserer Reisemagazin-Reihe „WILLKOMMEN IN DER REGION ...“ mit redaktionellen Artikeln vertreten ist? Dann senden Sie uns Ihre Texte und Fotos per E-Mail an d.danitz@wittich-forchheim.de. Je nach verfügbarem Platz veröffentlichen wir diese kostenlos in unseren Reisemagazinen. Alternativ können Sie auch das Formular auf dieser Seite nutzen.



www.TreffpunktDeutschland.de/mitmachen-reisemagazin

Das perfekte Werbeumfeld IHRE ANZEIGE DAS NÄCHSTE MAL DABEI!

Unsere Reisemagazine werden kostenlos über Tourismusämter, Übernachtungsbetriebe und Freizeiteinrichtungen vor Ort verteilt. Dank der gezielten Verbreitung an interessierte Zielgruppen und der hochwertigen redaktionellen Inhalte können Sie hier kostengünstige, zielgerichtete Anzeigen schalten – ohne Streuverlust. Die Reisemagazine erscheinen im Frühjahr und Herbst. **Haben Sie Interesse? Dann kontaktieren Sie uns!**



Andrea Kossowski
a.kossowski@wittich-forchheim.de
09191 723258



Susanne Emmert-Deuerlein
s.emmert-deuerlein@wittich-forchheim.de
09191 723263

IMPRESSUM Treffpunkt Deutschland WILLKOMMEN IN DER REGION... ist ein unabhängiges Reisemagazin. Die veröffentlichten Artikel basieren auf zugesandte Artikel der jeweiligen Tourismusbüros und touristischen Partnern und müssen nicht die Meinung des Verlages widerspiegeln. Alle Angaben sind ohne Gewähr. Herausgeber: LINUS WITTICH Medien KG, Peter-Henlein-Straße 1, 91301 Forchheim, Telefon 09191 72320, Geschäftsführer: Christian Zenk Redaktion: Detlef Danitz, Telefon 09191 723239, d.danitz@wittich-forchheim.de Anzeigen: Susanne Emmert-Deuerlein, Telefon: 09191 7232-63, s.emmert-deuerlein@wittich-forchheim.de, Andrea Kossowski, Telefon: 09191 723258, a.kossowski@wittich-forchheim.de. Eine Haftung für die Richtigkeit telefonisch aufgebener Anzeigen kann nicht übernommen werden. Für Anzeigenveröffentlichungen und Fremdbeilagen gelten die Allgemeinen Geschäftsbedingungen wittich.de/agb und die zzt. gültige Preisliste. Für Textveröffentlichungen gelten unsere Allgemeinen Geschäftsbedingungen. Veröffentlichte Artikel und Rubriken, die mit dem Namen eines Verfassers gekennzeichnet sind, müssen nicht die Meinung des Verlages widerspiegeln. Für unverlangt eingesandte Manuskripte oder Bilder kann keine Rücksendung verlangt werden. Nachdruck, Vervielfältigung oder sonstige Verwertung des Inhaltes nur mit schriftlicher Genehmigung des Verlages. Urheberrechtshinweise: Der Inhalt und das Layout dieser Webpräsentation sind urheberrechtlich geschützt. Nachdrucke und sonstige Verwendung jeglicher Art, auch auszugsweise, bedürfen der ausdrücklichen schriftlichen Genehmigung des Verlages.

LINUS WITTICH PRÄSENTIERT

ÜBER 50 KOSTENLOSE REISEMAGAZINE

NEU:
FRÜHLING
SOMMER
2026

Entdecke mit TreffpunktDeutschland deine Heimat neu.



UND WAS
MACHEN
WIR ALS
NÄCHSTES?

In unserer Reisemagazin-Reihe „WILLKOMMEN IN DER REGION ...“ stellen wir Ihnen jeweils einen bayerischen Landkreis sowie die angrenzenden Landkreise vor. So erhalten Sie touristische Informationen über einen Umkreis von ca. 50 km. Tausende Tipps zu Regionen, Orten, Sehenswürdigkeiten und Veranstaltungen warten darauf, von Ihnen neu entdeckt zu werden.

Unsere zwei gedruckten Reisemagazine liegen zur kostenlosen Mitnahme in vielen Tourismusbüros und Übernachtungsbetrieben der vorgestellten Landkreise aus.

Gerne schicken wir Ihnen die einzelnen kostenlosen Reisemagazine per Post nach Hause.*

GLEICH
BESTELLEN

* Einfach unten den QR-Code scannen oder auf www.TreffpunktDeutschland.de/willkommen gehen. Gewünschtes Reisemagazin auswählen und bestellen. Es fallen lediglich Versandkosten an. Solange der Vorrat reicht – also schnell sein!

Über 50 E-Paper-Reisemagazine warten darauf, kostenlos heruntergeladen zu werden.

Für über 50 Regionen gibt es jeweils ein eigenes E-Paper-Reisemagazin. Die folgenden Regionen können Sie mit Treffpunkt Deutschland entdecken:

Aichach, Amberg, Ansbach, Aschaffenburg, Augsburg, Bad Kissingen, Bad Neustadt a.d.Saale, Bad Staffelstein, Bad Tölz, Bad Windsheim, Bad Wörishofen, Bamberg, Bayreuth, Cham, Coburg, Dachau, Dillingen a.d.Donau, Eichstätt, Erding, Erlangen, Forchheim, Fürth, Füssen, Grafenau, Günzburg, Haßfurt, Hof, Karlstadt, Kelheim, Kempten, Kitzingen, Kronach, Kulmbach, Landsberg am Lech, Lindau (Bodensee), Miltenberg, München, Neu-Ulm, Neuburg a.d.Donau, Neumarkt i.d.OPf., Nürnberg, Oettingen, Regensburg, Rosenheim, Roth, Schwandorf, Schweinfurt, Straubing, Tirschenreuth, Traunstein, Weiden, Weißenburg, Wunsiedel und Würzburg.



QR-Code scannen und mit unseren Reisemagazinen Deutschland entdecken!

www.TreffpunktDeutschland.de/willkommen