

FRÜHLING  
SOMMER  
2026

PDF  
Version  
31.03.2026



LINUS WITTICH präsentiert

# Treffpunkt<sup>📍</sup> Deutschland.de REISEMAGAZIN

**Tipp:**  
**Nittenau**  
Seite 8

**Europa-Park  
Gewinnspiel**  
Seite 38

**UND WAS  
MACHEN  
WIR JETZT?**

**Spezial  
BÄDER-  
WELLNESS**  
Seite 32

**URLAUB IN DER HEIMAT  
WILLKOMMEN IN DER  
REGION SCHWANDORF**  
Landkreis Schwandorf und Umgebung

Nittenau

© Tourist-Information Stadt Nittenau

**Schwandorf** Landkreis \* **Neustadt a.d. Waldnaab** Landkreis  
**Amberg-Sulzbach** Landkreis \* **Neumarkt** Landkreis  
**Regensburg** Landkreis \* **Cham** Landkreis

*Oberpfälzer Wald \* Bayerischer Wald \* Bayerischer Jura \* Bayerisches Golf- und Thermenland \* Pilsen*



Landkreis  
**Schwandorf**  
Oberpfälzer Wald

Die Region ist bekannt für ihre zahlreichen Seen, Wälder und Flüsse, die sich perfekt zum Wandern, Radfahren und Angeln eignen.

Ab Seite 8



Landkreis  
**Amberg-Sulzbach**  
Bayerischer Jura

Für Naturfreunde bietet der Landkreis Amberg-Sulzbach viele Möglichkeiten zum Wandern, Radfahren und Entdecken.

Ab Seite 14



Landkreis  
**Neustadt an der Waldnaab**  
Oberpfälzer Wald >

Hier erlebt man Naturidylle, kulturellen Reichtum und Gastfreundschaft.

Ab Seite 10



Landkreis  
**Neumarkt i.d.OPf.**  
Bayerischer Jura

Im Landkreis Neumarkt sollten Sie das historische Neumarkt in der Oberpfalz, das mittelalterliche Berching, das beeindruckende Burgruine Wolfstein besuchen.

Ab Seite 17



Landkreis  
**Regensburg**  
Bayerischer Jura

Die Landschaftsformen von Donauebene, Vorderem Bayerischem Wald und Bayerischem Jura treffen hier unmittelbar aufeinander und formen eine Kulisse, die vielfältiger nicht sein könnte.

Ab Seite 22



Landkreis  
**Cham**  
Oberpfälzer Wald  
Bayerischer Wald

Der Landkreis Cham beeindruckt durch seine malerische Natur, historische Burgen, traditionelle Feste und die herzliche Gastfreundschaft.

Ab Seite 28

**Tourismus-Regionen**

- Ostbayern
- Ab Seite 3
- Oberpfalz
- Ab Seite 5
- Oberpfälzer Wald
- Ab Seite 6
- Bayerischer Jura
- Ab Seite 13
- Bayerisches Thermenland
- Ab Seite 21
- Bayerischer Wald
- Ab Seite 27

# WILLKOMMEN IN OSTBAYERN



Kloster Plankstetten Berching © TVO / Florian Trykowski Eselwandern Labertal © Landkreis Regensburg

Grünes Waldland, Granit- und Gneisgestein prägen den Bayerischen Wald und Oberpfälzer Wald, mediterrane Karstlandschaft findet sich im Herzen Bayerns im Bayerischen Jura zwischen Regensburg und Nürnberg. Die weite Donauebene, hügeliges, saftiges Grünland und Thermalwasser sind die Kennzeichen des Bayerischen Golf- und Thermenlandes, die Gegend südlich der Donau zwischen Regensburg und Passau. Alles zusammen ist Ostbayern, eine Urlaubsregion wie aus dem Bilderbuch, in dem sich auf jeder Seite eine andere Natur zeigt. Jede für sich ist schön, jede sehr markant und jede eine Reise wert.


Wie eingestreut liegen die Städte verteilt. Sie sind wirtschaftliche und kulturelle Zentren der Regionen. Die Altstadt Regensburgs ist UNESCO-Welterbe, Passau ist als Drei-Flüssestadt und für ihre Domorgel bekannt, Landshut und Dingolfing an der Isar, Deggendorf und Straubing an der Donau sind bayerische Herzogstädte, Neumarkt i.d.OPf., Amberg und Weiden die Perlen der Oberpfalz.

So vielfältig die Landschaft und die Städte sind, so vielfältig ist auch das Urlaubsangebot. Die Flüsse sind herrliche Begleiter für Radtouren, die Mittelgebirgslandschaft ideales Terrain für Wanderer, die Vier-Sterne-Wellnesshotels Oasen zum Entspannen und die Glasstraße eine Ferienstraße für Ästhetiker und Kunstsinige. In der Hügellandschaft südlich der Donau liegen die größten Thermalbäder Europas, darunter Bad Füssing, sowie das europaweit größte Golfresort in Bad Griesbach. In den Städten hat man viele Möglichkeiten die Kultur und Geschichte der Jahrhunderte und der Moderne zu erforschen. Zudem gehören traditionelle Feste, historische Festspiele und die Pflege der Bräuche in den Jahreslauf der Ferienregion. Die bekanntesten Feste sind die vornehmen Schlossfestspiele Thurn und Taxis in Regensburg, die herzogliche Landshuter Hochzeit, der eindrucksvolle Further Drachenstich oder das zünftige Gäubodenfest in Straubing.

**Tourismusverband Ostbayern e.V.** Im Gewerbepark D 04, 93059 Regensburg, Tel.: 0941 585390, info@ostbayern-tourismus.de, www.ostbayern-tourismus.de



Landshut Burg Trausnitz © Fotograf Hack



Passau zur Weihnachtszeit © Passau Tourismus e.V.

## Ostbayern. Niederbayern. Stadt-Land-Fluss-Radroute par excellence



Kelheim, Niederbayerntour © Tourismusverband-Ostbayern / Gerhard Illig

Sonnenverwöhnte Herbsttage sind ein Geschenk des Himmels. Was liegt also näher als auf eine Tour zu gehen, die sich ganz dem Motto „himmlisch radfahren“ verschrieben hat. Die Niederbayerntour führt in sieben Etappen genussvoll von Passau nach Regensburg oder umgekehrt. Aber nicht nur der Donau entlang, sondern südlich davon auf 244 Kilometern quer durch das Bayerische Golf- und Thermenland. Geeignet ist die steigungsarme Tour für Genussradler und sportliche Fahrer, für E-Biker und Familien mit Kindern, Naturfreunde, Kulturliebhaber

und für Fans der regionalen Braukunst und Biergartenkultur. Die Flussradwege an Vils, Isar, und Großer Laber wirken entspannend und beschaulich. Gleichzeitig strotzt die Streckenführung nur so vor Superlativen. Die Niederbayerntour führt die Radfahrer zur größten Kirchenorgel der Welt nach Passau, zur schönsten Marienkirche Bayerns nach Aldersbach, zum UNESCO-Welterbe Regensburg und durch Europas größte Anbaugelände für Hopfen in der Hallertau und Einlegekurken im Dingolfinger Land.

## Ostbayern. Die schönsten Wanderwege Deutschlands



Herausforderung – Seven Summits Bodenmais © Bodenmais Tourismus

Die schönsten Wanderwege Deutschlands wurden gekürt. Zwei Wege sind aus Ostbayern dabei. Welche Wanderwege sind die schönsten im ganzen Land? Das „Wandermagazin“ befragt hierzu jährlich seine Leser. 45.232 Wanderinnen und Wanderer haben in diesem Jahr abgestimmt. Bei den Mehrtagestouren schaffte es der Seven Summits Bodenmais auf Platz 2, der Jura-Steig im Bayerischen Jura landete auf Platz 9.

### Seven Summits Bodenmais, Bayerischer Wald

Siebenfaches Gipfelglück auf gerademal 43 Kilometern erwartet Wanderer auf den Seven Summits Bodenmais. Idyllisch gelegen im Herzen des Bayerischen Waldes ist der heilklimatische Kurort Bodenmais Ausgangspunkt für einen Gipfelreigen, der nicht zuletzt auch den 1.456 m hohen Großen Arber, den König des Bayerischen Waldes, in Angriff nimmt.

### Jurasteig, Bayerischer Jura

Eingebettet in die unverwechselbare Landschaft des Jurakarsts führt der 237 Kilometer lange Rundwanderweg über die Höhen und Täler von Donau, Altmühl, Weisser- und Schwarzer Laber, Lauterach, Vils und Naab. 3 Etappen leiten durch eine Landschaft, die einst vom Jurameer bedeckt war. Tropfsteinhöhlen, Trockentäler, Felszinnen und Wacholderheiden bestimmen das einzigartige Landschaftsbild.

# Kein Event mehr verpassen.

Mit Deiner meinOrt-App.



Entdecke auch **Deinen Ort!**



Jetzt **kostenfrei** in Deinem Store!



**meinOrt**  
by LINUS WITTICH

Ostbayern.

# WILLKOMMEN IN DER OBERPFALZ



Aufstieg zum Glaskreuz am Reiseck  
© TVO worldlifephotography  
Picknick-Service im Steinwald und Waldnaabtal © Steinwald Allianz

Die Oberpfalz, eine Region im südöstlichen Bayern, ist ein Schatzkästchen für Reisende, das mit einer Fülle von Sehenswürdigkeiten und Erlebnissen aufwartet. Regensburg, eine bezaubernde Stadt am Ufer der Donau, beherbergt eine gut erhaltene mittelalterliche Altstadt, die von der UNESCO als Weltkulturerbe anerkannt wurde. Der imposante Dom St. Peter und die Steinerner Brücke sind nur einige der Höhepunkte, die in dieser Stadt auf Sie warten.

Ein weiteres Highlight der Region ist die Walhalla, ein beeindruckender Tempel der deutschen Geschichte und Kultur. Mit Blick auf die Donau bietet dieser monumentale Bau nicht nur eine majestätische Architektur, sondern beherbergt auch über 130 Büsten von bedeutenden deutschen Persönlichkeiten.

Für Naturliebhaber ist der Nationalpark Bayerischer Wald ein wahres Paradies. Dieses Naturschutzgebiet erstreckt sich über die Oberpfalz und den angrenzenden Bayerischen Wald und bietet unberührte Wälder, klare Flüsse und eine vielfältige Tierwelt. Wanderwege und Aussichtspunkte ermöglichen es Besuchern, die unberührte Schönheit dieser Natur zu erkunden.

Die Oberpfalz ist somit eine Region, die Geschichte, Kultur und Natur in perfekter Harmonie vereint. Ob Sie die historischen Schätze von Regensburg erkunden, die majestätische Walhalla besichtigen oder die ruhige Natur des Bayerischen Waldes erleben möchten, hier erwartet Sie ein unvergessliches Reiseerlebnis.

## Tourismusverband Ostbayern e.V.

Im Gewerbepark D 04, 93059 Regensburg, Tel. 0941 585390  
info@ostbayern-tourismus.de, www.ostbayern-tourismus.de



Bayerischer Wald - Flusswandern im Arber Land © Sandra Schiroenghammer



Langlaufen am SLZ Silberhütte © Tourismuszentrum Oberpfälzer Wald / Matthias Kunz

## Oberpfalz. Bayerischer Jura. Pilgerwandern auf der VIA NOVA



Biburg, ViaNova  
© Tourismusverband im Landkreis Kelheim e.V. / A.Mirwald

Pilgern ist so alt wie der Glaube an höhere Mächte. Heute ist es oft die Flucht vor dem Stress des Alltags, die Suche nach innerer Ruhe und der Spaß am Wandern in herrlicher Natur, was Pilger reizt. Zwischen der Großen Laber und der Donau, Hopfengärten und dem weltberühmten Donaudurchbruch bei Kelheim lädt ein abwechslungsreiches Wegenetz in malerischer Natur entlang prächtiger Pilgerstätten zur inneren Einkehr ein. Auf 115 Kilometern führt die Klöster- und Kirchenrunde des VIA NOVA über Langquaid, Rohr, Abensberg, Kelheim und

Bad Abbach. Neu sind die Hörstationen mit spirituellen Impulsen und Erklärungen zum jeweiligen Ort und dessen Geschichte, die nun an dem Wallfahrtsort mit Einsiedelei Frauenbründl bei Bad Abbach, der Kirche St. Ulrich und Wolfgang in Sittling, der Erlöserkapelle in Biburg und der Wallfahrtskirche in Laaberberg zu finden sind. Pilgeranfänger und diejenigen, die sich nicht allein auf den Weg machen möchten, bietet der zertifizierte Pilgerführer Franz Rösch geführte Pilgerwanderungen ab Bad Gögging an.

[www.herzstueck.bayern/via-nova](http://www.herzstueck.bayern/via-nova)

## LANDKREISE & KREISFREIE STÄDTE IN DER OBERPFALZ



Landkreis  
**Amberg-Sulzbach**  
Landkreis  
**Cham**  
Landkreis  
**Neumarkt**

Landkreis  
**Neustadt a.d. Waldnaab**  
Landkreis  
**Regensburg**  
Landkreis  
**Schwandorf**  
Landkreis  
**Tirschenreuth**




Jetzt QR-Code scannen und die Oberpfalz online entdecken!

[www.treffpunktdeutschland.de/oberpfalz](http://www.treffpunktdeutschland.de/oberpfalz)

Ostbayern. Oberpfalz.

# WILLKOMMEN IM OBERPFÄLZER WALD



Wandern zur Burgruine Weißenstein  
© Oberpfälzer Wald / Landkreis Tirschenreuth / Tourismusverband Ostbayern e.V. Neustadt an der Waldnaab, Burgruine Flossenbürg  
© Oberpfälzer-Wald / Thomas-Kujat

## Vielfalt hat einen Namen

Der Oberpfälzer Wald im Osten Bayerns, an der Grenze zu Tschechien mit den Städten Tirschenreuth, Schwandorf, Weiden i.d. OPf. und Neustadt a.d. Waldnaab ist etwas Besonderes. Hier finden sich viele Schätze der Natur: grüne Mittelgebirgslandschaft am grünen Band Europas, plätschernde Flüsse, Seen und Teiche, das ausgedehnte Naturparkland, sagenhafte geologische Besonderheiten und natürlich den Wald – urtümlich und ein wenig geheimnisvoll. Man hat 1.001 Möglichkeiten für einen erlebnisreichen Urlaub und kulturell interessante Ausflüge. Ein geradezu perfekter Einstieg: das Freilandmuseum Oberpfalz in Neusath. In dem Museumsdorf mit rund 50 wiedererrichteten alten Gebäuden zwischen Streuobstwiesen und Feldern erhält man tiefe Einblicke in die Oberpfälzer Seele und erlebt im Mühlental, Stifftland-, Waldler-, Jura- und Naabtal Dorf das bäuerliche Leben früherer Zeiten nach – ganz echt und unverfälscht. Weiter geht die faszinierende Zeitreise in den Geschichtspark Bärnau direkt an der Grenze zu Tschechien: ein lebendiges Mitmach-Museum, das einen mitten hinein in den Alltag des Mittelalters bringt. Tief in die „Unterwelt“ führt ein Spaziergang durch die Historischen Felsenkeller von Schwandorf, das größte Felsenkeller-Labyrinth Bayerns. Ein weiteres Kleinod, das man nicht verpassen darf, ist die historische Altstadt von Weiden i.d. OPf. Dort genießt man typische oberpfälzer Gastfreundschaft, prachtvolle Renaissancehäuser und das Alte Rathaus mit dem alten Glockenspiel.

### Tourismuszentrum Oberpfälzer Wald

09433 203810

info@oberpfaelzerwald.de, www.oberpfaelzerwald.de



Waldnaabtal – Uferpfad  
© Tourismusverband Ostbayern e.V.



Himmelsleiter © Oberpfälzer Wald / Landkreis Tirschenreuth / Tourismusverband Ostbayern e.V.

## Oberpfälzer Wald Zoigl, Brotzeit, Sonnenschein



Biergarten des Brauereigasthofes Jacob in Bodenwöhr  
© Oberpfälzer Wald / Thomas Kujat

Die Sonne im Gesicht, eine kühle Halbe auf dem Tisch und dazu eine deftige Brotzeit: Der Biergarten ist im Oberpfälzer Wald ein Lebensgefühl. Das Kultbier des Oberpfälzer Waldes ist ohne Frage der Zoigl. Gebraut wird das untergärige, unfiltrierte Bier in den fünf Kommunbrauhäusern in Eslarn, Falkenberg, Mitterteich, Neuhaus und Windischeschenbach – zum Teil schon seit über 600 Jahren. Reihum schenken die Zoiglwirte das „flüssige Gold“ aus, und zwar nicht nur in ihren Stuben, sondern auch in lauschigen Biergärten. Unbedingt sollte man vorab den Zoiglkalender

studieren, um zu wissen, wann welche Zoiglstube geöffnet hat. Doch nicht nur der Zoigl, sondern auch jede Menge Privatbrauereien tragen zur Biervielfalt der Region bei. Sei es beim urigen Schafferhof Zoigl in Windischeschenbach, direkt am Hammersee in Bodenwöhr beim Brauereigasthof Jacob oder in Verbindung mit Historie und Kultur in der Fußgängerzone Weiden beim Bräuwirt: Während der Sommermonate gibt es kaum etwas Schöneres als bei strahlendem Sonnenschein draußen zu sitzen und in der Oberpfälzer Lebensart zu schwelgen.  
[www.treffpunktdeutschland.de/oberpfaelzer-wald](http://www.treffpunktdeutschland.de/oberpfaelzer-wald)

## LANDKREISE & KREISFREIE STÄDTE IM OBERPFÄLZER WALD



Stadt  
**Weiden i.d.OPf.**  
Landkreis  
**Neustadt a.d. Waldnaab**  
Landkreis  
**Schwandorf**  
Landkreis  
**Tirschenreuth**



Jetzt QR-Code scannen und den Oberpfälzer Wald online entdecken!

[www.treffpunktdeutschland.de/oberpfaelzer-wald](http://www.treffpunktdeutschland.de/oberpfaelzer-wald)

Ostbayern. Oberpfalz. Oberpfälzer Wald.

# WILLKOMMEN IM LANDKREIS SCHWANDORF



Wandern am Regen  
© Oberpfälzer Wald /  
Thomas Kujat

## LANDKREIS SCHWANDORF



Am Naturdenkmal Hochfels  
© Oberpfälzer Wald / Thomas Kujat

Der Landkreis Schwandorf im Oberpfälzer Wald ist ein wahres Freizeitparadies. Die Erlebnisholzkuugel am Steinberger See, die Historischen Felsenkeller in Schwandorf, das Freilandmuseum Oberpfalz oder die Burg Haus Murach zählen zu den schönsten Sehenswürdigkeiten der Region - doch es gibt noch viel mehr zu entdecken. Denn nicht nur kulturell hat der Landkreis Schwandorf einiges zu bieten: Seine ausgedehnten Wälder, eindrucksvollen Felsformationen und unendlichen Wasserlandschaften laden sowohl Wanderer und Radler als auch Wassersportler auf ein Abenteuer in der idyllischen Natur ein. Und sowohl kleine als auch große Entdecker kommen hier auf ihre Kosten.

[TreffpunktDeutschland.de/schwandorf-region](http://TreffpunktDeutschland.de/schwandorf-region)



Erlebnisholzkuugel am Steinberger See  
© Oberpfälzer Wald / Thomas Kujat



Die Naab im Landkreis Schwandorf  
© Oberpfälzer Wald / Thomas Kujat

## ORTE & REGIONEN IM LANDKREIS SCHWANDORF



Gemeinde  
**Fensterbach**  
Stadt  
**Nittenau**

Region  
**Schönseer Land**  
Region  
**Südliche Naab/Vils**

## Landkreis Schwandorf Das Oberpfälzer Seenland



Murner See im Oberpfälzer Seenland  
© Oberpfälzer Wald / Thomas Kujat

Romantische Städte, endlos erscheinende Wälder, weite Wasserflächen und mittelalterliche Burgen – das Oberpfälzer Seenland ist ein wahres Freizeitparadies. Wo früher Braunkohle industriell abgebaut wurde, entstand mit dem Oberpfälzer Seenland eine einzigartige Wasserlandschaft mit den größten Seen Ostbayerns. Wandern, Radtouren, Wassersport, Reiten, Kartfahren oder Minigolf – alles ist im Oberpfälzer Seenland möglich. Der Erlebnispark Wasser-Fisch-Natur ist ein wahres Dorado für kleine

und große Wasserratten. Wer lieber hoch hinaus, statt unter Wasser, will, genießt auf der Aussichtsplattform der weltweit größten Erlebnisholzkuugel am Steinberger See einen herrlichen Ausblick über die Weite des Oberpfälzer Seenlands. Glänzen kann das Oberpfälzer Seenland aber auch mit seinen Festspielen, Felsenkellern, Burgen, Museen und Kirchen - immer gibt es etwas Spannendes zu entdecken.

[www.oberpfaelzerwald.de/oberpfaelzer-seenland](http://www.oberpfaelzerwald.de/oberpfaelzer-seenland)



Jetzt QR-Code scannen  
und Landkreis Schwandorf  
online entdecken!

[www.treffpunktdeutschland.de/schwandorf-region](http://www.treffpunktdeutschland.de/schwandorf-region)



# FENSTERBACH

© Gemeinde Fensterbach

Am 1. Januar 1971 wurde nach der Gemeindegebietsreform die Gemeinde Fensterbach neu gebildet. Bereits im frühen 19. Jahrhundert entstand Fensterbach aus den um 1818 gegründeten politischen Gemeinden Dürnsricht und Wolfring heraus. Der naturschöne Ort besticht mit gut markierten Wanderwegen, die durch die bewaldete Hügellandschaft direkt zum Fensterbachthal führen. Unternehmungslustige können nicht nur Wandern sondern auch Reiten, Angeln, Tennisspielen und im Winter sogar Eisstockschießen. Mit dem Schweppermann-Radweg, der direkt durch Fensterbach führt, und einer Länge von 78 km lässt sich die Umgebung bestens erkunden. Mit diesem Angebot dürften die Interessen eines jeden Sport- und Naturliebhabers gedeckt sein. [TreffpunktDeutschland.de/fensterbach](http://TreffpunktDeutschland.de/fensterbach)



© Gemeinde Fensterbach



© Gemeinde Fensterbach



Sonnenuntergang Tausendpfund Weiher in Katzdorf © Sabine Haase



Schönsee Kurpark © Touristinformation der Verwaltungsgemeinschaft Schönsee

**Ferienregion Südliche Naab/Vils**  
So gemütlich, wie die Flüsse Naab und Vils durch Oberpfälzer Wald und Jura zur Donau strömen, so erholungssam ist ein Urlaub in der Ferienregion Südliche Naab-Vils. Grüne Wälder, sanfte Hügel, romantische Flusstäler und historische Siedlungen. Wer von der Kaiser- und Herzogsburg Burglengenfeld ausgehend an der Naab entlang wandert, der fühlt sich unter Felsen und Wacholderbüschen so manches Mal wie in der Toskana. Mit Paddelboot und Kanu kann man die Natur von ihrer schönsten Seite erleben. Berühmt sind Naab und Vils für ihren Fischreichtum – ein Paradies für Angler. Wer es sportlich mag, probiert die Mountain-Bike-Routen aus. Für Wanderer und Urlauber sind die Wege neu gekennzeichnet und als Runde angelegt worden. [TreffpunktDeutschland.de/suedliche-Naab-vils](http://TreffpunktDeutschland.de/suedliche-Naab-vils)

**Schönseer Land**  
Das Schönseer Land wird von den fünf anerkannten Erholungsorten Schönsee, Dietersdorf, Gaisthal, Stadlern und Weiding geprägt und ist zu jeder Jahreszeit eine Reise wert. Das Erholungsgebiet Schönseer Land bietet durch seine äußerst attraktive Lage, direkt an der tschechischen Grenze, eine vielfältige Auswahl an Freizeitmöglichkeiten. Rund 250 km markierte Wege durch das Landschaftsschutzgebiet locken Wanderer und Radfahrer in die unberührte Natur. Bei Interesse können auch grenzüberschreitende Radtouren unternommen werden oder geführte Wanderungen mit gespielter Geschichtsszene gebucht werden. [TreffpunktDeutschland.de/schoenseer-land](http://TreffpunktDeutschland.de/schoenseer-land)



# NITTENAU

© Tourist-Information Stadt Nittenau

Die Stadt Nittenau im malerischen Regental blickt auf über 1000 Jahre Geschichte zurück. Am alten Handelsweg von Regensburg nach Böhmen gelegen, finden sich noch heute viele Burgen entlang des Flusses Regen. Die Burg Hof, das Schloss Steffing und die Burgruine Stockenfels sind berühmt für ihre Sagen und Geistergeschichten, die im Nittenauer Festspiel „Die Geisterwanderung“ wieder zum Leben erweckt werden. Auf zahlreichen Rad- und Wanderwegen können Sie das Regental und die Oberpfälzer Hügel- und Seenlandschaft erkunden. Der bei Anglern und Kanufahrern beliebte Regen bietet wunderschöne Perspektiven auf naturbelassene Wälder, Felsen und Burgen. [TreffpunktDeutschland.de/nittenau](http://TreffpunktDeutschland.de/nittenau)



© Tourist-Information Stadt Nittenau



© Tourist-Information Stadt Nittenau



# SCHWANDORF

Marktplatz Foto: Thomas Kujat © Stadt Schwandorf

Die Große Kreisstadt Schwandorf, die auf eine über 1000-jährige Geschichte zurückblicken kann, präsentiert sich heute als lebendiger Mittelpunkt der Tourismusregion Oberpfälzer Seenland. Ihren Gästen bietet die Stadt zahlreiche Einkaufsmöglichkeiten und beliebte Restaurants in einem gemütlichen Altstadt-Ambiente. Die vielen Seen in unmittelbarer Nähe laden nicht nur Wanderer und Radfahrer zu malerischen Touren entlang der Ufer ein, sie ermöglichen auch perfekte Voraussetzungen für sämtliche Wassersportarten vom Tauchen über das Segeln bis hin zum Wasserskifahren. Eine ganz besondere Sehenswürdigkeit befindet sich unter der Stadt: das größte Felsenkeller-Labyrinth Bayerns. In regelmäßigen Führungen können die ca. 60 miteinander verbundenen und vor rund 500 Jahren in den Berg geschlagenen Kellerräume besichtigt werden. [TreffpunktDeutschland.de/schwandorf](http://TreffpunktDeutschland.de/schwandorf)



Kanalmaße Foto: Thomas Kujat © Stadt Schwandorf



Blasturm Foto: Thomas Kujat © Stadt Schwandorf

# Erlebnisholzkuugel



Erlebnisholzkuugel am Steinberger See  
© Oberpfälzer Wald / Thomas Kujat

In Steinberg am See erwartet Dich ein außergewöhnliches Abenteuer: Die größte Erlebnisholzkuugel der Welt kombiniert atemberaubende Ausblicke mit spannender Action. Von der Aussichtsplattform genießt Du einen unvergleichlichen Panoramablick über das Oberpfälzer Seenland. Doch bereits der Aufstieg ist ein Erlebnis, denn 25 spannende Stationen machen den Weg nach oben zu einer Herausforderung für Geschicklichkeit, Koordination und Beweglichkeit. Oben angekommen bieten Sitzmöglichkeiten Platz für eine kurze Verschnaufpause. Kleine Tafeln erklären, was Du von der Aussichtsplattform aus alles erkennen kannst. Für den Rückweg gibt es zwei Optionen: Entweder genießt Du die Aussicht beim Abstieg zu Fuß, oder Du flitzt durch die spektakuläre Riesenrutsche, die sich spiralförmig zwölf Stockwerke nach unten windet. Egal, für welche Variante Du Dich entscheidest – ein Besuch in der Erlebnisholzkuugel bleibt unvergesslich! In d. Oder 7, Steinberg am See



© Pub Alter Pfarrhof

**GASTRONOMIE**  
**Pub Alter Pfarrhof**  
Schmiedgasse 23  
92507 Nabburg  
09433 7289635  
kontakt@alter-pfarrhof.com  
www.alter-pfarrhof.com

# ÜBERNACHTUNG



© Hotel Alter Pfarrhof

**ÜBERNACHTEN**  
**Hotel Alter Pfarrhof**  
Schmiedgasse 23  
92507 Nabburg  
09433 7289635  
kontakt@alter-pfarrhof.com  
www.alter-pfarrhof.com



© Familie Dirnberger

**ÜBERNACHTEN**  
**Ferienhof Dirnberger**  
Muckenbach 6  
93149 Nittenau  
09436 2429  
info@urlaub-am-regen.de  
www.urlaub-am-regen.de

# VERANSTALTUNGEN



Die Geisterwanderung zu Nittenau © Tourist-Information Stadt Nittenau

**Die Geisterwanderung zu Nittenau**  
29.8., 5.9. und 12.9.2026, Nittenau  
Die Geisterwanderung zu Nittenau ist wohl eines der ungewöhnlichsten Festspiele Ostbayerns und findet dreimal im Jahr statt. Die Zuschauer wandern dabei von einem Schauplatz zum nächsten durch das Regental.



© Camping Haus Seeblick

**ÜBERNACHTEN**  
**Camping Haus Seeblick**  
Gütenland 16  
92431 Neunburg vorm Wald  
09672 612  
info@camping-haus-seeblick.de  
www.camping-haus-seeblick.de



© DJH Landesverband Bayern e.V.

**ÜBERNACHTEN**  
**Jugendherberge Burg Trausnitz**  
Burggasse 2  
92555 Trausnitz  
09655 92150  
trausnitz@jugenderherberge.de  
www.jugenderherberge.de

# ESSEN & TRINKEN



© Gastwirtschaft St. Jakobsbrauerei

**GASTRONOMIE / ÜBERNACHTEN**  
**Gastwirtschaft St. Jakobsbrauerei**  
Vorstadt 1  
92431 Neunburg vorm Wald  
09672 1383  
jakobsbrauerei@t-online.de  
www.gaststaette-jakobsbrauerei.de

**Kein Event mehr verpassen.**

Mit Deiner **meinOrt-App.**

Entdecke auch **Deinen Ort!**



Jetzt **kostenfrei** in Deinem Store!



Ostbayern. Oberpfalz. Oberpfälzer Wald.

# WILLKOMMEN IM LANDKREIS NEUSTADT AN DER WALDNAAB

UND  
STADT  
WEIDEN



Doost  
© Oberpfälzer / Wald Gruber



Obersee Möwen © Petra Danzer /  
Verwaltungsgemeinschaft Eschenbach i.d.OPf.

Der Landkreis Neustadt an der Waldnaab, idyllisch gelegen in der nördlichen Oberpfalz, ist ein wahres Juwel für Naturliebhaber und Kultursuchende. Die malerische Landschaft, geprägt von sanften Hügeln, dichten Wäldern und klaren Flüssen, lädt zu Wanderungen und Radtouren ein. Sehenswerte Städte wie Neustadt an der Waldnaab und Vohenstrauß bieten historische Altstädte, charmante Marktplätze und beeindruckende Schlösser. Besonders das Schloss Friedrichsburg in Vohenstrauß ist ein Highlight. Für Erholung sorgen zahlreiche Thermen und Wellnessangebote, während regionale Spezialitäten in gemütlichen Gasthäusern entdeckt werden können. Entdecken Sie die Ruhe und Schönheit dieses bezaubernden Landkreises!

TreffpunktDeutschland.de/weiden-region



Stadtführung „Altes Rathaus“  
© Frank Heuer / Stadt Weiden i.d.OPf.



Fahrenberg  
© Tourismusbüro Waldthurn

## ORTE & KREISFREIE STÄDTE IM LANDKREIS NEUSTADT A.D.WALDNAAB



© Markt Floß

Stadt  
Eschenbach  
Markt  
Floß

Stadt  
Neustadt  
a.d.Waldnaab  
Stadt  
Vohenstrauß

Markt  
Waldthurn  
Stadt  
Weiden



Jetzt QR-Code scannen  
und den Landkreis  
Neustadt an der Waldnaab  
online entdecken!

[www.treffpunktdeutschland.de/weiden-region](http://www.treffpunktdeutschland.de/weiden-region)

**Wussten Sie...** Eine historische Verbindung zwischen Weiden und Pilsen besteht darin, dass im

Jahr 1842 der Braumeister Josef Groll in Pilsen das erste Pilsner Bier braute und dabei Weidener Hopfen verwendete.

## Weiden Jugendstil in Weiden



© Tourist-Information Stadt Weiden i.d.OPf./Thomas Kujat

Weiden ist nicht nur Max-Reger-Stadt sondern auch die Stadt des Jugendstils. Als Weiden Mitte des 19. Jahrhunderts an das Bahnnetz angeschlossen wurde, blühten Glas- und Porzellanbetriebe von Weltrang auf. Die Einwohnerzahl stieg dadurch rasant an und es setzte zur Wende vom 19. zum 20. Jahrhundert ein Bauboom ein. Viele Gebäude wurden in einer damals modernen Bauform – dem Jugendstil – erbaut. In der Kettelerstraße verwirklichte

insbesondere der Münchner Baumeister Lorenz Kubizek eine zusammenhängende Reihe von Jugendstil-Bauten. Es lohnen sich aber auch Absteiger in die Luitpold-, Johannis- sowie in die Sebastianstraße, denn hier sind ebenso prächtig ornamentierte Häuserfassaden im Jugendstil zu finden. Ein besonderes Juwel des Jugendstils und unbedingt sehenswert ist die katholische Kirche St. Josef.

TreffpunktDeutschland.de/weiden

# Vulkanerlebnis Parkstein



Vulkanausbruch  
© Markt Parkstein / Matthias Hecht

Erleben Sie eine faszinierende Zeitreise vom Tertiär bis in die Gegenwart. Nach dem Umbau im Winter 2024 erwarten Sie spannende neue Highlights wie ein Vulkankino, eine interaktive Erdprojektion und weitere informative Einblicke in Vulkanismus und Geologie. Entdecken Sie auf unterhaltsame Weise die Entstehung des Basaltkegels und die Geschichte des Ortes. Der Höhepunkt ist ein Vulkanausbruch, der über drei Stockwerke hinweg kurz vor jeder vollen Stunde eindrucksvoll simuliert wird. Spüren Sie die Kraft des südlichsten Vulkans Bayerns und erleben Sie ein einzigartiges Abenteuer – sicher und hautnah! Ideal für Groß und Klein! Der Parkstein ist seit 2003 eines der „100 schönsten Geotope Bayerns“ und seit 2006 „Nationaler Geotop“. Schloßgasse 5, Parkstein



© Markt Parkstein



© Markt Parkstein



Bachgasse  
© Markt Floß

Mitten in der herrlichen oberpfälzischen Burgenlandschaft liegt der romantische, über 1075-jährige Markt Floß. Eingebettet in einer malerischen Hügellandschaft und umgeben von prächtigen Wäldern. Geschichtsträchtig, gemütlich, naturverbunden, heimat- und traditionsbewusst, offen und liebenswert – das ist für den Markt Floß charakteristisch. Naturfreunde finden mit dem „Doost“, dem ältesten Naturschutzgebiet der Oberpfalz, ein wildromantisches Kleinod mit bizarren Felsformationen und idyllischer Flusslandschaft. Der nahegelegene Kreislehrgarten präsentiert sich als grüne Oase voller Ruhe und Blütenpracht – ein Ort zum Verweilen und Staunen in jeder Jahreszeit. Wer mehr über die Region erfahren möchte, folgt dem Naturerlebnisweg „Der Findling“, der spannende Einblicke in Geologie und Landschaft bietet. [TreffpunktDeutschland.de/floss](http://TreffpunktDeutschland.de/floss)



Doost  
© Markt Floß



© Markt Floß



Rußweihen am Abend

## Eschenbach

Unberührte Landschaftsoase und grenzenloser Badespaß - nirgendwo sind sie sich näher als in Eschenbach i.d. OPf. Die „Vogelfreistätte Großer Rußweiher“ am Obersee sowie unser Natura 2000-Rundweg faszinieren mit einer üppigen Tier- und Pflanzenwelt jeden Naturfreund. Das ausgewiesene Naturschutzgebiet verfügt über mehrere markierte Wanderwege mit verschiedenen Aussichtspunkten. Dort können Besucher Vögel und ihre Brutstätten beobachten. Die „Wasserratten“ treffen sich gleich nebenan. Die Freizeitanlagen am Kleinen Rußweiher, eine Adventuregolfanlage, ein Naturstrandbad und Nordbayerns größtes Moorbad, bieten Urlaub pur. [TreffpunktDeutschland.de/eschenbach](http://TreffpunktDeutschland.de/eschenbach)



© Tourismuszentrum Oberpfälzer Wald  
Landkreis Neustadt an der Waldnaab

## GEO-Zentrum an der KTB

Für eine Reise zum Mittelpunkt der Erde reicht es nicht ganz, aber immerhin für einen Weltrekord: Beim GEO-Zentrum an der Kontinentalen Tiefbohrung bei Windischeschenbach, kurz KTB, befindet sich mit 9.101 Meter das aktuell tiefste offene Loch weltweit. Bayernweit ist das KTB die einzige Einrichtung, die sich die Geowissenschaften zum Schwerpunkt beim Umwelterlebnis und Umweltbildung auf die Fahnen geschrieben hat. Die Besuchereinrichtung richtet sich an kleine und große Entdecker, die Freude an Geografie, Natur und Technik haben. Besucher erhalten Einblick in das komplexe System der Erde, unter anderem durch die Dauerausstellung „System Erde“, ein GEO-Kino. Am Bohrturm 2, Windischeschenbach



© Markt Waidhaus

## Markt Waidhaus

Der Markt Waidhaus ist ein bekannter Ort mit Grenzübergang von Bayern nach Tschechien. Mit seinem lebendigen Mittelpunkt bietet Waidhaus alles, was Sie als Gast brauchen. In den idyllischen Dörfern und Ortsteilen erwartet Sie eine grandiose Naturkulisse. Waidhaus liegt am Fuße des Sulzbergs mit seinem einzigartigem Naturwaldreservat mit urwaldähnlichem Laub und Mischwald. Die Freizeitanlage Bäckeröd mit Vitalpark, der Naturerlebnispfad Lust mit Geotracking und der Bienen- und Kräuternort „Dufthang“ laden zum Verweilen ein. Seit Jahrhunderten führte die Handelsstraße von Nürnberg nach Prag über Waidhaus. Somit ist dies der ideale Ausgangspunkt für die Erkundung der Sehenswürdigkeiten im Oberpfälzer Wald und im Böhmerwald mit seinen berühmten Städten, Burgen, Klöstern und Bädern. [TreffpunktDeutschland.de/waidhaus](http://TreffpunktDeutschland.de/waidhaus)



© Tourismusbüro Waldthurn

## Waldthurn

In Waldthurn finden Sie vor allem „sanften Tourismus“: Natur und Urlaub sind hier im Einklang. [TreffpunktDeutschland.de/waldthurn](http://TreffpunktDeutschland.de/waldthurn)



© Tourist-Info Vohenstrauß

## Vohenstrauß

Vohenstrauß liegt inmitten des Qualitätsnaturparks Nördlicher Oberpfälzer Wald und lädt zu vielerlei Freizeitaktivitäten wie Wandern und Radeln ein. In unseren gemütlichen Gast- und Wirtshäusern können Sie sich mit bayerischen Schmankerln verwöhnen lassen. [TreffpunktDeutschland.de/vohenstrauß](http://TreffpunktDeutschland.de/vohenstrauß)



© Tourist-Information Stadt Weiden i.d. OPf. / Frank Heuer

Eingebettet in die grüne Mittelgebirgslandschaft des Oberpfälzer Waldes präsentiert sich Weiden in der Oberpfalz als wahre „Kultur-Perle“. Umgeben von farbenprächtigen Renaissance-Giebelhäusern bildet der Marktplatz mit dem zwischen 1539 und 1548 erbauten Alten Rathaus das Herzstück der Altstadt. Zahlreiche Restaurants laden in dieser malerischen Kulisse zum Verweilen, Genießen und Träumen ein. Ein Blick in die romantisch verwinkelten Gässchen lohnt sich ebenfalls – hier entdeckt man liebevoll geführte Boutiquen und gemütliche Cafés. Kulturinteressierte sind besonders beeindruckt von der wechselvollen Geschichte der evangelischen Stadtpfarrkirche St. Michael und der Jugendstilkirche St. Josef.

TreffpunktDeutschland.de/weiden

**WEIDEN I.D.OPF. KOMPAKT**  
Jetzt herunterladen



© Tourist-Information Stadt Weiden i.d. OPf. / Frank Heuer



© Tourist-Information Stadt Weiden i.d. OPf. / Frank Heuer



Innenausstattung im Jugendstil  
© Tourist-Information Stadt Weiden i.d. OPf. / Thomas Kujat

## St. Josef

Weiden ist nicht nur Max-Reger-Stadt, sondern auch Stadt des Jugendstils. Während der Wende vom 19. zum 20. Jahrhundert entstanden in Weiden viele Bauten im Jugendstil. Ein besonderes Juwel des Jugendstils ist die zweitürmige Kirche St. Josef. Stolze 14 Jahre dauerte es, um die neoromanische Anlage fertigzustellen. Schon wenige Jahre später wurde der Innenraum der Kirche umgestaltet, da der Künstler als auch die Pfarrgemeinde mit der Bemalung nicht zufrieden waren. Um dem Zeitgeist zu folgen, wurde sich dem Jugendstil zugewandt. **Bürgermeister-Prechtl-Straße 13, Weiden i.d. OPf.**



© Tourist-Information Stadt Weiden i.d. OPf. / Thomas Kujat

## Tachauer Heimatmuseum

Im Alten Schulhaus ist nicht nur das Stadtmuseum, sondern auch das Tachauer Heimatmuseum untergebracht. Viele Menschen waren bereits seit dem Mittelalter in das südliche Egerland eingewandert und besiedelten das walddreiche Gebiet. In der Tachauer Heimatstube wandelt man auf den Spuren der deutschsprachigen Bevölkerung und erfährt mehr über die von Land- und Forstwirtschaft geprägte Region. Nach dem Zweiten Weltkrieg wurde die deutsche Bevölkerung aus der Tschechoslowakei vertrieben, wodurch Weiden die neue Heimat von rund 10.000 Menschen wurde. Deren Geschichten und bewegenden Schicksalen widmet sich das Tachauer Heimatmuseum. **Schulgasse 3A, Weiden i.d. OPf.**



Max-Reger-Zimmer  
© Tourist-Information Stadt Weiden i.d. OPf. / Thomas Kujat

## Stadtmuseum

Das Stadtmuseum ist im größten Profanbau der Stadt untergebracht. Hier kann man wunderbar in längst vergangene Zeiten der Stadt Weiden eintauchen. In authentisch eingerichteten Räumen lässt sich das bäuerliche und bürgerliche Leben von „anno dazumal“ nachempfinden. Zudem erfährt man mehr über die goldenen Zeiten des Handwerks und hat die Möglichkeit alte Schätze aus der „guten alten Zeit“ zu bestaunen. Die Hauptattraktion des Museums ist das Max-Reger-Zimmer, wo der Komponist und große Sohn der Stadt Max Reger von seinem Lehrer und väterlichen Freund Adalbert Lindner musikalisch unterrichtet wurde. **Schulgasse 3a, Weiden i.d. OPf.**



© Thomas Kujat / Stadt Weiden i.d. OPf.

## Weidener Wochen- und Bauernmarkt

**Mittwoch und Samstag, Weiden**  
Besondere Einkaufs- und Bummelerlebnisse im „Wohnzimmer“ von Weiden: Schon seit dem 14. Jahrhundert gibt es den Wochen- und Bauernmarkt – und auch heute noch lädt er rund um das Alte Rathaus zum Schlendern, Stöbern und Genießen ein.



© Meister BÄR HOTEL

## GASTRONOMIE / ÜBERNACHTUNG Meister BÄR HOTEL Ostbayern

Marktplatz 2  
92685 Floß  
09603 903980  
wen@mb-hotel.de  
www.mb-hotel.de



© Püttner Bräu GmbH

## GASTRONOMIE / ÜBERNACHTUNG Püttner Bräu

Hauptstraße 11  
95519 Schlammersdorf  
09205 292  
braumoister@brauerei-puettner.de  
brauerei-puettner.de



© Markt Waidhaus

## FREIZEIT & SPORT Freizeitanlage Bäckeröd

Frankenreuther Str. 15  
92726 Waidhaus  
09652 1584  
freizeitanlage@waidhaus.de  
www.waidhaus.de



© Tourismusbüro Waldthurn

## FREIZEIT & SPORT Waldthurner Badeweiher

**Am Badeweiher 2**  
92727 Waldthurn  
09657 9220350  
poststelle@waldthurn.de  
www.waldthurn.de

Ostbayern. Oberpfalz.

# WILLKOMMEN IM BAYERISCHEN JURA



Donau-Panoramaweg  
Kloster Weltenburg  
© Stefan Gruber /  
Tourismusverband Ostbayern e.V.  
Steinerne, Auerbach © Michael Sommer /  
Tourismusverband Ostbayern e.V.

## Beeindruckende Landschaften von Naturgewalten erschaffen

Es ist dort, wo Bier und Wasser fließen. Wo Schafherden an Wacholderheiden grasen, der Kanal im Feuerzauber brennt, Kaiser Trajan baden ging und die Römer den Limes erbauten. Hier schufen die Gebrüder Asam Barockkunst für die Ewigkeit, formten die Naturgewalten beeindruckende Landschaften mit Tropfsteinhöhlen, Kuppen und Kegeln. Der Bayerische Jura – eine Landschaft zum Verlieben.

Die Jura-Landschaft ist ein Kind des Wassers, die Schöpfung eines riesigen Meeres, das einst im Erdmittelalter, zu Zeiten der Dinosaurier, die Region zwischen Sulzbach-Rosenberg und Kelheim im Naturpark Altmühltal bedeckte. Nach dem Rückzug des Jurameeres blieben große Mengen an Ablagerungen aus Schwämmen, Schnecken und anderen Kleinstlebewesen zurück, die im Laufe von Millionen Jahren zum jura-typischen Kalkstein wurden. Wind und Wasser formten die entstandenen Hochflächen um, zurück blieben sanft gewellte Hochebenen, überragt von Kuppen und Kegeln, gegliedert durch enge eingeschnittene Flusstäler. Wohl das berühmteste Beispiel ist das mit dem Europadiplom ausgezeichnete Naturschutzgebiet Weltenburger Enge mit dem Donaudurchbruch bei Weltenburg. Beliebtes Ausflugsziel ist das dortige, idyllisch in einer Flussbiegung gelegene Kloster, das nicht nur die älteste Klosterbrauerei der Welt, sondern in seiner Kirche auch Werke der weltbekanntesten Maler, Stukkateure und Baumeister Cosmas Damian und Egid Quirin Asam beherbergt.

### Tourismusverband Ostbayern e.V.

Im Gewerbepark D 02, 93059 Regensburg, 0941 585390  
info@ostbayern-tourismus.de, www.bayerischerjura.de



© Stadt Auerbach Lkr. Amberg-Sulzbach / Michael Sommer / Tourismusverband Ostbayern e.V.



© Trykowski / Amt für Touristik / Tourist-Information / Stadt Neumarkt i.d.OPf.



Kallmünz  
© Florian Trykowski / Tourismusverband Ostbayern e.V.

### Sinneswelt am Wasser Radfahrerlebnis an fünf Flüssen

300 Kilometer, fünf Flüsse, ein Radweg. Wer Wasser und die Erlebniswelt am Wasser liebt, für den eröffnet der Fünf-Flüsse-Radweg puren Sinnesgenuss der Natur. Und das in einer ganz besonderen Landschaft, im Bayerischen Jura. Genauer gesagt auf einer Rundtour von Regensburg über Kelheim, Neumarkt, Nürnberg und Amberg zurück nach Regensburg.

**Die Fünf Flüsse:** Donau, Altmühl, Pegnitz, Vils und Naab versprechen eine Sinneswelt am Wasser. Eisvögel und Silberreiher, Wildenten und Bachstelzen tummeln sich am Ufer, im Wasser und auf dem Geäst. Im Frühjahr begleitet die Radfahrer ein lautstarkes Vogelkonzert, im Sommer erfrischt die Kühle des Wassers, im Herbst rascheln die Blätter in den Uferbäumen. Der Radweg ist für Familien mit Kindern ebenso geeignet wie für Genuss- und E-Bikefahrer, denn man radelt in steigungsarmen Flusstälern, einzig unterbrochen von der europäischen Wasserscheide, die einmal zu überwinden ist. Auf der einen Seite fließt das Wasser zum Schwarzen Meer, auf der anderen Richtung Nordsee. Die Naturlandschaft gibt dem Wasser die Richtung vor. Radfahrer entscheiden selbst, in welche Richtung sie den Radweg fahren, denn er ist in jede Richtung beschildert. Zudem führt er meist auf Rad- oder Wirtschaftswegen und nur in Ausnahmefällen auf Straßen. [TreffpunktDeutschland.de/bayerischer-jura](http://TreffpunktDeutschland.de/bayerischer-jura)

## LANDKREISE & KREISFREIE STÄDTE IM BAYERISCHEN JURA



Landkreis  
**Amberg-Sulzbach**

Landkreis  
**Kehlheim**

Landkreis  
**Neumarkt**

Landkreis  
**Regensburg**



**Jetzt QR-Code scannen und den Bayerischen Jura online entdecken!**

[www.treffpunktdeutschland.de/bayerischer-jura](http://www.treffpunktdeutschland.de/bayerischer-jura)


Ostbayern. Oberpfalz. Bayerischer Jura.

# WILLKOMMEN IM LANDKREIS AMBERG -SULZBACH

UND  
STADT  
AMBERG



© Clemens Zahn /  
Landkreis Amberg-Sulzbach



Panorama vom Himmel  
© Jürgen Zuber / VG Königstein

Der Landkreis Amberg-Sulzbach, idyllisch im Herzen der Oberpfalz gelegen, ist ein wahres Juwel für Naturliebhaber und Kulturinteressierte. Die Region besticht durch ihre malerischen Landschaften, darunter der Naturpark Hirschwald und das Lauterachtal, die zum Wandern und Radfahren einladen. Historische Stätten wie die Burg Dagestein in Vilseck und das Schloss Theuern entführen Besucher in vergangene Zeiten. Zudem bieten charmante Städte wie Sulzbach-Rosenberg und Amberg eine Mischung aus traditioneller bayerischer Gastfreundschaft und moderner Lebenskultur. Veranstaltungen wie das Bergfest und der Amberger Weihnachtsmarkt machen den Landkreis zu einem attraktiven Reiseziel zu jeder Jahreszeit.

[TreffpunktDeutschland.de/amberg-region](http://TreffpunktDeutschland.de/amberg-region)



Rathaus  
© Stadt Sulzbach-Rosenberg



Stadtmauer, Amberg  
© Tourist-Information Amberg

## ORTE & KREISFREISTÄDTE IM LANDKREIS AMBERG



Stadt  
**Amberg**  
Gemeinde  
**Ammerthal**  
Markt  
**Hahnbach**  
Gemeinde  
**Hirschbach**

Markt  
**Königstein**  
Stadt  
**Sulzbach-Rosenberg**



Rathaus © Tourist-Information Amberg

In Amberg kann man Geschichte spüren. Die ostbayerische Stadt war einst Hauptstadt der Oberen Pfalz unter der Herrschaft der pfälzischen Linie der Wittelsbacher. Ein Stadtgraben, eine äußere und eine innere Stadtmauer mit fast einhundert Türen und Toren machten Amberg über Jahrhunderte uneinnehmbar und brachten der Stadt den Titel „festeste Fürstenstadt“ ein. Die Befestigungsanlage ist knapp drei Kilometer lang und heute noch fast vollständig erhalten. Sie ist damit eine der besterhaltenen mittelalterlichen Stadtbefestigungen Europas. Die Amberger nennen die Ringmauer liebevoll „Ei“ – wegen ihrer unverwechselbaren ovalen Form. Wasser führt der Graben, der die Stadt einst vor Bedrohungen schützte, heute nicht mehr.

[TreffpunktDeutschland.de/amberg](http://TreffpunktDeutschland.de/amberg)



Stadtbrille © Gerhard Eisenschink



Luftmuseum Amberg  
Einkaufsstützenorgel © Luftmuseum



Jetzt QR-Code scannen  
und Landkreis Amberg  
online entdecken!

[www.treffpunktdeutschland.de/amberg-region](http://www.treffpunktdeutschland.de/amberg-region)



Einkaufsstützenorgel  
© Luftmuseum Amberg

## Luftmuseum

Besucher können interaktive Exponate und Installationen erkunden, die die physikalischen Eigenschaften der Luft, ihre Nutzung in der Kunst und ihre Bedeutung für das tägliche Leben veranschaulichen. Eichenforstgäßchen 12, Amberg



© Hotel Fronfeste

## Prison-Escape

Willkommen in der Untersuchungshaft des Landgerichtsgefängnis Fronfeste. Irgendwas stimmt hier gewaltig nicht. Zwei bis acht ehrliche Bürger werden einfach ohne Verfahren verhaftet und hinter Gitter gebracht. Warum?! Egal die Zeit läuft - eure vielleicht letzten 60 Minuten im Leben. In einem einzigartigen, spannenden Umfeld – dem historisch wahrscheinlich ältesten Gefängnis der Welt – beginnt deine Reise wie schon im Jahr 1699: Im Folterkeller! Ihr taucht somit in ein riesiges, authentisches PrisonEscape-Szenario ein. Lasst euch vom ersten Schritt durch die 700 Jahre alten Mauern bis hin zum eventuellen Schritt in die Freiheit begeistern. Eure Freiheit könnt ihr gleich vor Ort richtig abfeiern, getreu dem Motto: ‚Zusammen Gefangen-Zusammen Abgehängt‘ Fronfestgasse 8, Amberg



© Tourist-Information Amberg

## Amberger Stadtmauer

Das historische Bauwerk, wurde im 14. Jahrhundert errichtet. Sie diente als Schutzwall und prägte das Stadtbild entscheidend. Mit ihren erhaltenen Türmen und Toren, wie dem Nabburger Tor und dem Vilstor, zeugt sie von der mittelalterlichen Wehrarchitektur. Amberg



© Gemeinde Ammerthal

## Ammerthal

Ammerthal, mit seinen Ortsteilen Viehberg und Fichtenhof, liegt inmitten einer reizvollen Landschaft auf einer felsigen Jurahöhe. Unterhalb des Steilhangs treffen das Götzendorfer-, Pürschläger- und das Girgital aufeinander und skizzieren eine waldreiche Landschaft, die zum Wandern, Radfahren oder Verweilen einlädt. Der Ammerbach mit seinen Quellen versorgte in früheren Zeiten acht Mühlen auf der Strecke von Ammerthal nach Amberg. Mit dem „Vater-Unser-Weg“ erinnert die Gemeinde zum einen an die lange Tradition der Wallfahrt im Ort. Die ehemalige Wallfahrtskirche „Zu Unserer Lieben Frau“ und die Pfarrkirche St. Nikolaus bestimmen die Silhouette. [TreffpunktDeutschland.de/ammerthal](http://TreffpunktDeutschland.de/ammerthal)



© Jürgen Brand

## Hahnbach

Hahnbach, auf der Goldenen Straße zwischen Nürnberg und Prag gelegen, ist ein malerischer Markt mit hervorragender Erreichbarkeit über die Bundesstraßen B14 und B299. Naturliebhaber können die Wander- und Fahrradwege wie den Vilstalwanderweg und den Fünf-Flüsse-Radweg sowie den schiffbaren Fluss Vils erkunden. Sehenswürdigkeiten umfassen das Amberger Tor aus dem 16. Jahrhundert, die St. Jakobus Kirche und die Wallfahrtskirche St. Maria Himmelfahrt auf dem Frohnberg. Highlights sind ein Storchenpaar, eine Wasserbüffelherde und der 6,1 km lange Naturerlebnisweg mit Felsenkellern. Hahnbach bietet eine reiche Gastronomiekultur und traditionelle Feste wie das Hahnbacher Marktfest, Frohnbergfest und Mauseggsfest. Kanufahrten auf der Vils und Zillenfahrten bis Kümmersbuch sind beliebt. [TreffpunktDeutschland.de/hahnbach](http://TreffpunktDeutschland.de/hahnbach)



Blick vom Turm auf Hirschbach  
© Jürgen Zuber / VG Königstein

Die Gemeinde Hirschbach, eingebettet in der Region Franken-Pfalz, bietet eine breite Vielfalt an wunderschöner und artenreicher Natur, sowie ein großes Spektrum an Freizeitgestaltungsmöglichkeiten. Abwechslungsreiche Klettersteige machen das Hirschbachtal zu einem bekannten Sportklettergebiet und eröffnen Kletterfreunden jeden Alters unzählige kleine und große persönliche Herausforderungen. Auch Wanderbegeisterte kommen voll auf ihre Kosten. Gut beschilderte, gepflegte Wanderwege, abgerundet durch zahlreiche Höhlen - zu jeder Jahreszeit ist die Gemeinde Hirschbach einen Ausflug wert. Im Sommer zudem im beschaulichen Terrassenfreibad verweilen und im Winter, bei ausreichend Schnee, den Skilift im Ortsteil Eschenfelden nutzen! Auch auf ein kulinarisches Verwöhnprogramm für Ihren Gaumen müssen Sie in unseren Gasthäusern nicht verzichten. [TreffpunktDeutschland.de/hirschbach](http://TreffpunktDeutschland.de/hirschbach)



Panorama vom Himmel  
© Jürgen Zuber / VG Königstein



Schneckenbrunnen Eschenfelden  
© Verena Frauenknecht / VG Königstein



Naturbad Königstein  
© Horst Meidenbauer

## Markt Königstein

Wer Zeit mitbringt, kann Königstein als einen Ort wahrnehmen, der für alle Sinne Genussmomente bereithält. In der natürlichen ursprünglichen Landschaft laden Wälder, Wiesen und Höhlen zum Wandern und Erkunden ein. Besondere Kleinode sind der Botanische Lehrpfad, die aus der zweiten Hälfte des 12. Jahrhundert stammende Breitensteinkapelle und das herrliche Naturbad. Vom Aussichtsturm auf dem Ossinger (653 m) genießt man einen sagenhaften Ausblick. Sportbegeisterte finden optimale Bedingungen zum Klettern, Reiten, Mountainbiken und am 3D-Bogenparcours. Der Markt Königstein besticht auch durch seine weithin bekannte ausgezeichnete Gastronomie. [TreffpunktDeutschland.de/markt-koenigstein](http://TreffpunktDeutschland.de/markt-koenigstein)



© Stephan Böhm  
Stadt Sulzbach-Rosenberg

## Sulzbach-Rosenberg

Sulzbach-Rosenberg, die Herzogstadt auf den Höhen des Oberpfälzer Jura, liegt an der uralten »Goldenen Straße« von Nürnberg nach Prag, eingesäumt von einem grünen Kranz tiefer Wälder. Genießen Sie die Atmosphäre einer »kleinen Stadt mit großer Geschichte«, tauchen Sie ein in die Traditionen der Erz- und Eisenstadt, entdecken Sie die verborgenen Reize im magischen Dreieck Schloss – Kirche – Rathaus. Hier pflegten im Barock die Sulzbacher Pfalzgrafen eine europaweit einmalige Politik der geistigen und religiösen Toleranz, und noch heute ist die Herzogstadt ein Hort von Kultur und schönen Künsten, eine Stadt voller Musik und Poesie. [TreffpunktDeutschland.de/sulzbach-rosenberg](http://TreffpunktDeutschland.de/sulzbach-rosenberg)

# VERANSTALTUNGEN



© Heidi Ziegler

## Markt der Genüsse „Kräuter-Blüten-Düfte“

01.05.2026, Markt Königstein

Beim Markt der Genüsse können Sie zahlreichen lokale Spezialitäten und individuelle Handwerksprodukte bestaunen und erwerben. Die Königsteiner Gastronomen bieten in ihren Restaurants regionale und saisonale Gerichte an. In der neu angelegten Duft- und Heilkräuter-Oase informiert von 14:00 bis 15:00 Uhr die Kräuterexpertin Markusine Guthjahr und beantwortet Fragen.



© Gemeinde Ammerthal

## Dorffest Viehberg

22. – 24.08.2026, Ammerthal

Ein Fest für die ganze Familie. Gemeinschaft erleben, Traditionen pflegen und Spaß haben - das ist das Motto des Dorffestes.

# ESSEN & TRINKEN



© Miriam Koch

GASTRONOMIE / ÜBERNACHTUNG

## Bootshaus Amberg

Schiffbrückgasse 11  
92224 Amberg  
09621 908020  
servus@bootshaus-amberg.de  
www.bootshaus-amberg.de



© Hotel Hohe Tanne

GASTRONOMIE / ÜBERNACHTUNG

## Hotel Hohe Tanne

Hohe Tanne 1  
91275 Auerbach i.d. Opf.  
09643 1307  
Hohetanne@schertl.info  
www.hohetanne-auerbach.de



© Landgasthof - Café Anni

GASTRONOMIE / ÜBERNACHTUNG

## Landgasthof Café Anni

Betzenberger Str. 5  
92262 Birgland  
09666 335  
info@gasthof-anni.de  
www.gasthof-anni.de



© Landgasthof Zum Elisabethern

GASTRONOMIE / ÜBERNACHTUNG

## Landgasthof Zum Elisabethern

Pruppach 3  
92275 Hirschbach  
09665 91450  
elsabauer@t-online.de  
www.elsabauer.de



© Neukirchner Hof

GASTRONOMIE

## Neukirchner Hof Restaurant

Hauptstrasse 4  
92259 Neukirchen bei Sulzubach Rosenberg  
0966391410  
info@neukirchner-hof.de  
www.neukirchner-hof.de



© Lena Mayer / Zum Alten Fritz Hauritz

GASTRONOMIE / ÜBERNACHTUNG

## Gasthof-Hotel-Metzgerei Zum Alten Fritz Hauritz

Hauptstraße 39-41  
91249 Weigendorf  
09154 4700  
alter-fritz-hauritz@t-online.de  
www.alter-fritz-hauritz.de

# FREIZEIT & SPORT



© Horst Meidenbauer

FREIZEIT & SPORT

## Naturbad Königstein

Badstraße 3  
92281 Königstein  
www.vg-koenigstein.de

# ÜBERNACHTUNG



© Hotel Fronfeste

## ÜBERNACHTUNG Hotel Fronfeste Rast in Knast

Fronfestgasse 8  
92224 Amberg  
09621 179552  
Info@hotel-fronfeste.de  
www.hotel-fronfeste.de



© Neukirchner Hof

ÜBERNACHTUNG

## Neukirchner Hof Restaurant

Hauptstrasse 4  
92259 Neukirchen bei Sulzubach Rosenberg  
0966391410  
info@neukirchner-hof.de  
www.neukirchner-hof.de

Ostbayern. Oberpfalz. Bayerischer Jura.

# WILLKOMMEN IM LANDKREIS NEUMARKT I.D.OPF.



Flieder blüht vor Berchinger Frauenturm © Stadt Berching

## LANDKREIS NEUMARKT



Burgruine Velburg © Stadt Velburg / Amthor

Der Landkreis Neumarkt in der Oberpfalz, idyllisch zwischen Nürnberg und Regensburg gelegen, bietet ein vielfältiges touristisches Erlebnis. Die beeindruckende Landschaft des Oberpfälzer Jura lädt zu Wanderungen und Radtouren ein, während der idyllische Main-Donau-Kanal und das Altmühltal mit ihren malerischen Wasserwegen begeistern. Historische Sehenswürdigkeiten wie die Burgruine Wolfstein und das Kloster Plankstetten entführen Besucher in vergangene Zeiten. Kulturelle Highlights wie das Neumarkter Juravolksfest und regionale Spezialitäten wie der Neumarkter Lammsbräu machen den Landkreis zu einem unvergesslichen Reiseziel. Erleben Sie die perfekte Kombination aus Natur, Kultur und bayerischer Gastfreundschaft im Landkreis Neumarkt. [TreffpunktDeutschland.de/neumarkt-region](https://treffpunktdeutschland.de/neumarkt-region)

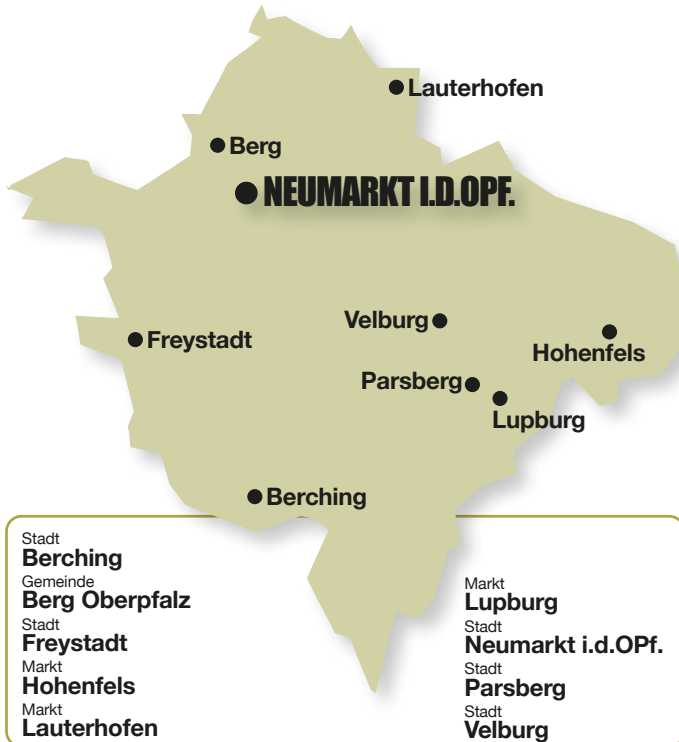


Historische Stadtmauer Berching © Stadt Berching



© Stadt Parsberg

## ORTE IM LANDKREIS NEUMARKT I.D.OPF.



## BERCHING



Hans Kuffer Park mit Sulz © Stadt Berching

Mit mehr als 1100 Jahren zählt Berching zu den ältesten Siedlungen in der Region. Geschichte und Tradition haben die Stadt geprägt. Vier altertümliche Stadttore, eine vollständig erhaltene Stadtmauer mit teilweise begehbaren Wehrgängen und 13 spitze, wehrhafte Türme prägen das beeindruckende, mittelalterliche Stadtbild von Berching. Hinter dem Mauerring reihen sich prächtige, bunte Bürgerhäuser ordentlich aneinander, dazwischen zwängen sich Fachwerkhäuser. Weite, gepflasterte Plätze, verwinkelte Gassen und ein plätschernder Stadtbach laden zu einem beschaulichen Altstadtbummel durch vergangene Zeiten ein. [TreffpunktDeutschland.de/berching](https://treffpunktdeutschland.de/berching)



Berching von oben © Stadt Berching



Benediktinerabtei Kloster Plankstetten © Stadt Berching



Jetzt QR-Code scannen und den Landkreis Neumarkt online entdecken!

[www.treffpunktdeutschland.de/neumarkt-region](https://www.treffpunktdeutschland.de/neumarkt-region)



© Gemeinde Berg

## Berg Oberpfalz

Die Gemeinde Berg versteht sich als „Brückengemeinde“ zwischen der Oberpfalz und Mittelfranken. Der Ort tritt in Urkunden erstmals zu Beginn des 12. Jahrhunderts in Erscheinung. Seinen Namen verdankt Berg dem Geschlecht „von Perge“, das im 12., 13. und zu Beginn des 14. Jahrhunderts die Herrschaft über den Ort innehatte. Einen hohen Freizeitwert und Naturgenuss liefert die Schwarzach und die Rad- und Wanderwege am Industriedenkmal Ludwig-Donau-Main-Kanal mit sechs Kunstwerken des Vereins „Kunst am Kanal“. Die Seitentäler der Schwarzach bedeuten Natur pur und sind weitgehend Landschaftsschutzgebiete. Nahe der Schwarzach wurde 1426 das Birgittenkloster Gnadenberg gegründet und 1438 geweiht. Während des 30jährigen Krieges steckten im Jahr 1635 schwedische Truppen Kirche mit Kloster in Brand.

TreffpunktDeutschland.de/berg-oberpfalz



Rathaus © Stadt Freystadt

## Freystadt

Am Rande des Oberpfälzer Jura liegt Freystadt. Ein Ort, der als Einkaufsstadt in der Region ebenso beliebt ist wie als Urlaubsziel. Zugleich erfährt er als Wohn- und Arbeitsmittelpunkt immer mehr Zuwachs. [TreffpunktDeutschland.de/freystadt](http://TreffpunktDeutschland.de/freystadt)



Wallfahrtskirche Mariä Namen © Rüdiger Dempfle (Kirchentellinstur) / Markt Lauterhofen

## Lauterhofen

Im Jahre 2025 kann die Ortschaft Lauterhofen auf 1300 Jahre ihrer erstmaligen urkundlichen Erwähnung zurückblicken. In Trautmannshofen befindet sich die Wallfahrtskirche Mariä Namen.

[TreffpunktDeutschland.de/lauterhofen](http://TreffpunktDeutschland.de/lauterhofen)



© Markt Hohenfels

## Hohenfels

Im malerischen Forellenbachtal gelegen und mit angrenzendem US-Truppenübungsplatz liegt Hohenfels. Hohenfels steht auf der Jura-Hochfläche mit ihren formenreichen Dolomitfelsen, abzuleiten ist daher auch der Name. Ein mächtiger Bergfried, einer einst großen Burganlage und die Asam-Kirche St. Ulrich, unter der der Forellenbach entspringt mit seinem Kneippbecken und einem Wasserspielplatz, sind begehrte Orte der Entspannung. Wanderwege, wie der Panoramaweg mit ca. 6km, der Keltengoldweg mit ca. 9,5 km, der Mühlenweg mit ca. 15 km und ebenso ein Abschnitt des Contemplatio-Wanderweges führen durch das Gemeindegebiet. Auch am überregionalen Radwegnetz wie dem Naab-Altstuhl Radweg, Juradistl-Tour, der Schwarze-Laber-Radweg und weiteren Verbindungen ist Hohenfels angeschlossen.

[TreffpunktDeutschland.de/hohenfels](http://TreffpunktDeutschland.de/hohenfels)



© Touristikbüro Parsberg

## Lupburg

„Golddorf“ im Tal der Schwarzen Laber. Der Markt Lupburg liegt idyllisch gelegen auf einem Jurakegel über dem Tal der Schwarzen Laber und ist stolz auf seine über 1000-jährige Geschichte. Ihre Liebe zur Heimat haben die Lupburger Bürger unter anderem durch den vollständigen Wiederaufbau der mittelalterlichen Burganlage, die nun u.a. das Rathaus beherbergt, und den zahlreichen aufwändig sanierten Häusern im historischen Ortskern zum Ausdruck gebracht. Die Erfolge der Ortsentwicklung wurden mehrfach gewürdigt und ausgezeichnet. Das Umland hält auch einiges an Freizeitaktivitäten bereit – egal ob zu Fuß oder mit dem Fahrrad, sportlich oder beschaulich.

[TreffpunktDeutschland.de/lupburg](http://TreffpunktDeutschland.de/lupburg)



KOMPAKT

# NEUMARKT I.D.OPF

Historische Altstadt © Birgit Gehrmann / Amt für Touristik / Tourist-Information - Stadt Neumarkt i.d.OPf.

Starke Kultur und überraschende Geschichte(n) erwarten Sie in Neumarkt, der Pfalzgrafenstadt zwischen Nürnberg und Regensburg. Die Altstadt, mit ihren farbenfrohen Fassaden, steckt voller historischer Sehenswürdigkeiten, aber auch viele kleine und größere Geschäfte säumen die Straßen. Die Museen faszinieren zum Beispiel mit moderner Kunst oder historischen Autos, widmen sich aber auch dem Genuss, denn Neumarkt ist als traditionsreiche Bierstadt mit einer vielfältigen Gastronomieszene ein echtes Genießziel. Abwechslungsreiche Veranstaltungen bringen immer wieder Leben in geschichtsträchtige Mauern.

[TreffpunktDeutschland.de/neumarkt](http://TreffpunktDeutschland.de/neumarkt)

NEUMARKT I.D.OPF. KOMPAKT  
Jetzt herunterladen



Neugestaltetes Areal am Unteren Tor © Dietmar Denger / Amt für Touristik - Tourist-Information - Stadt Neumarkt i.d.OPf.



Historische Altstadt © Dietmar Denger / Amt für Touristik - Tourist-Information - Stadt Neumarkt i.d.OPf.



© Birgit Gehrmann / Amt für Touristik - Tourist-Information - Stadt Neumarkt i.d.OPf.

## Museum für historische Maybach-Fahrzeuge

Im Museum finden Sie eine weltweit einzige Sammlung von rund 20 historischen Maybach-Fahrzeugen, sowie Getrieben, Motoren und Kurzfilme.

Holzgartenstraße 8, Neumarkt i.d.OPf.



© Stadt Neumarkt i.d.OPf. / W.Waffler

## Burgruine Wolfstein

Das weithin sichtbare Wahrzeichen von Neumarkt thront 150m über der Stadt. Die Burg wird 1283 erstmals in einer Urkunde genannt, die Anlage ist jedoch mit Sicherheit weitaus älter. Neumarkt i.d.OPf.



© Anita Korndörfer

## 1. Bayerische Metzgerei- und Weißwurstmuseum

Das Museum zeigt eine komplette, rund 150 Jahre alte und originale Metzgerei-Ausstattung. Auch Seminare der „Weißwurstakademie“ werden hier abgehalten..

Bahnhofstraße 21, Neumarkt i.d.OPf.



© Glossnerbräu Neumarkt

## Brauereimuseum im Glossner-Bräu

Das Brauereimuseum im Glossner-Bräu zeigt eine Sammlung historischer Gerätschaften und Werkzeugen und dokumentiert die Braukunst von damals und heute.

Schwesterhausgasse 9, Neumarkt i.d.OPf.

# PARSBERG



© Touristikbüro Parsberg

Im Herzen des Bayerischen Jura, zwischen Nürnberg, Regensburg und Ingolstadt, erhebt sich die Stadt Parsberg mit ihrer malerischen Burganlage hoch über dem Tal der Schwarzen Laber. Die Burg mit seinen historischen Räumen und dem neuen, preisgekrönten Burgsaal stellen heute ein modernes und beliebtes Veranstaltungsareal dar. Ein überregional bedeutendes Museum, der Burggarten und der angrenzende Stadtpark sind bei Einheimischen und Gästen gleichermaßen beliebt. Jahr für Jahr besuchen Tausende von Touristen Parsberg. Sie schätzen die vielfältige Kultur- und Naturlandschaft und nutzen die Zeit für Sport, Kultur oder Entspannung. Für Wanderer und Radfahrer kann Parsberg auf verschiedene Rad- und Wanderwege verwiesen. Sie führen durch die idyllische Juralandschaft mit Felsen, kleinen Bächen und grünen Hügeln.

TreffpunktDeutschland.de/parsberg



© Touristikbüro Parsberg



Burg Parsberg © Touristikbüro Parsberg



© Stadt Velburg / Anna Gross

## König-Otto-Tropfsteinhöhle

Imposante Stalagnaten, ein wassergefülltes Sinterbecken, unterschiedliche Wasserstandlinien – das sind drei besondere Merkmale der König-Otto-Tropfsteinhöhle, die als eine der sieben spektakulärsten Tropfsteinhöhlen Deutschlands ausgezeichnet wurde. St. Colomann 11, Velburg



© Stadt Velburg / Hubert Schraml

## Deusmauer Moor

Das mit über 200 ha große Naturschutzgebiet „Deusmauer Moor“ an der Schwarzen Laber ist das größte Moorgebiet der Frankenalb. Es zählt zu den ökologisch wertvollsten Gebieten im Landkreis Neumarkt. Velburg

# VERANSTALTUNGEN



© Klosterbetriebe Plankstetten GmbH

## Maibockfest

01.05.-03.05.2026, Berching

Alles dreht sich im Kloster Plankstetten um das dunkle und süffige Kloster-Starkbier. Zünftige Blasmusik, kulinarische Bio-Klosterschmankerl, Ochs vom Grill und ein buntes Programm.

# VELBURG



Stadtplatz Velburg © Stadt Velburg

Farbenfrohe Häuser stehen am malerischen Stadtplatz dicht beieinander. Am Kopf steht das neugotische Rathaus mit seinen imposanten hellroten Zinnen. Die Burgstraße hinauf erhebt sich die Pfarrkirche mit ihrem markanten Zwiebelturm. Oben auf dem Berg thront die Ruine der Burg. Etwa 5.400 Menschen leben hier, mitten in der schönen Kuppenalb. Die Velburger Natur ist Millionen Jahre alt: saftig grüne Wiesentäler, von Wald bedeckten Bergkuppen, mit ihren Höhlen und Grotten und bizarren Felsen. Heute ist der Ort Velburg vor allem für die König-Otto-Tropfsteinhöhle, die ausgezeichneten Golfplätze, das Kulturzentrum Wieserstadt, den Kirchweihtriathlon, seine barocken Kirchen, den Naturbadesee und seine lebendigen Feste bekannt.

TreffpunktDeutschland.de/velburg



Stadtplatz, Rathaus Velburg © Stadt Velburg / Anna Gross



Burgruine Velburg © Stadt Velburg / Anna Gross



© Stadt Berching

## PLATZfest

05.07.2025, Berching

Die Stimmung wird ausgelassen, locker und fröhlich sein. Das PLATZfest findet inmitten der Altstadt statt und bietet Musik mit Konzertcharakter. Die Musik spielt auf der großen Bühne in der Nähe des Zunftbaums.



© Stadt Velburg

## Velburger Bürgerfest

August 2026, Velburg

Am historischen Marktplatz ist musikalisch, sportlich und kulinarisch viel geboten. Vom Food-Truck-Open Air, über Burgberglauf bis hin zu Live-Musik ist für alle etwas dabei. Die Velburger Vereine sorgen dafür, dass kulinarisch keine Wünsche offenbleiben!

# ESSEN & TRINKEN



© Hotel-Gasthof Blaue Traube

GASTRONOMIE/ÜBERNACHTUNG

## Hotel-Gasthof Blaue Traube

Pettenkoferplatz 3  
92334 Berching  
08462 1250  
info@hotel-blauetraube.de  
hotel-blauetraube.de



© Zum Rosse

**GASTRONOMIE/ÜBERNACHTUNG**

## Landgasthof Zum Ross

Kaltenbachstr. 7  
92348 Berg  
09189 1213  
info@gasthof-zumross.de  
www.gasthof-zumross.de



© Gasthaus zum Schlosswirt

**GASTRONOMIE/ÜBERNACHTUNG**

## Gasthaus zum Schlosswirt

Beilngrieser Straße 14  
92345 Dietfurt a. d. Altmühl  
08464 64200  
schlosswirt@pwmgastro.de  
gasthaus-zum-schlosswirt.de



© Stadt Velburg / Andre Quikssner

**FREIZEIT & SPORT**

## Naturbad in Altenveldorf

Seestraße 18  
92355 Velburg  
09182 9319140  
www.velburg.de

# KUNST & KULTUR



© Romantik Hotel Hirschen

**GASTRONOMIE**

## Gourmetrestaurant Hirschkönig

Marktstraße 1a  
92331 Parsberg  
09492 6060  
info@romantikhotelhirschen.de  
www.romantikhotelhirschen.de

# FREIZEIT & SPORT



© Stadt Berching

**KUNST & KULTUR**

## Berchinger Kulturhalle Christoph Willibald Gluck

Klostergasse 8  
92334 Berching  
www.berching.de/kulturhalle/

# ÜBERNACHTUNG



© Zum Rosse

**FREIZEIT & SPORT**

## Kutschbetrieb Zum Ross

Kaltenbachstr. 7  
92348 Berg  
09189 1213  
info@gasthof-zumross.de  
www.gasthof-zumross.de



© Cineplex Neumarkt i.d.OPf.

**FREIZEIT & SPORT**

## Cineplex Neumarkt

Dammstraße 1  
92318 Neumarkt i.d.Oberpfalz  
www.cineplex.de/neumarkt



© Klosterbetriebe Plankstetten GmbH

**ÜBERNACHTUNG**

## Gäste- und Tagungshaus der Klosterbetriebe Plankstetten

Klosterplatz 1  
92334 Berching  
08462 206130  
gaestehaus@kloster-plankstetten.de  
www.kloster-plankstetten.de



© Maiers HOTEL Parsberg

**ÜBERNACHTUNG**

## Maiers HOTEL Parsberg

Im Grund 5  
92331 Parsberg  
09492 9593182  
info@maiers-hotel-parsberg.de  
www.maiers-hotel-parsberg.de



© Stadt Neumarkt, R. Rieger

**FREIZEIT & SPORT**

## Schlossbad Neumarkt

Seelstraße 20  
92318 Neumarkt i.d.Oberpfalz  
09181 239400  
service@schlossbad-neumarkt.de  
schlossbad-neumarkt.de



© Jura Golf e.V. Hilzhofen

**FREIZEIT & SPORT**

## Jura Golf e.V. Hilzhofen

Hilzhofen 23  
92367 Pilsach  
09182 9319140  
info@juragolf.deschlossbad-neumarkt.de  
www.juragolf.de



© Romantik Hotel Hirschen

**ÜBERNACHTUNG**

## Romantik Hotel Hirschen

Marktstraße 1a  
92331 Parsberg  
09492 6060  
info@romantikhotelhirschen.de  
www.romantikhotelhirschen.de



© Campingplatz am Hauenstein

**ÜBERNACHTUNG**

## Campingplatz am Hauenstein

Seestraße 9-11  
92355 Velburg-Altenevldorf  
09182 454  
info@campingamhauenstein.de  
www.campingamhauenstein.de

Ostbayern.

# WILLKOMMEN IM BAYERISCHEN THERMENLAND



Stoemungskreisel  
Wohlfühltherme  
Bad Griesbach  
© Tourismusverband  
Ostbayern / Gerhard Illig  
Europareservat Unterer Inn  
© Leidorf

## Thermen und (viel) mehr..

Die führende Kur-, Wellness- und Gesundheitsregion Europas liegt im Städtedreieck Regensburg, Passau, Landshut: das Bayerische Golf- und Thermenland. In den Heil- und Thermalbädern Bad Füssing, Bad Griesbach, Bad Birnbach, Bad Gögging und Bad Abbach findet man die richtige Balance zwischen Gesundheit, Entspannung und ganzheitlichem Vital- und Aktivurlaub. Das niederbayerische Umland zeichnet sich durch die höchste Golfplatzdichte Deutschlands aus, mit der Gemeinde Bad Griesbach als dem größten zusammenhängenden Golf-Resort Europas. Die abwechslungsreiche Region bietet als ideale Ergänzung dazu geschichtsträchtige Einblicke in das Herz alter Dom- und Herzogstädte wie Passau, Landshut, Straubing, Dingolfing und Landau. Sie verbinden überliefertes Kulturgut mühelos mit zeitgenössischer Lebensart. Über tausend Kilometer naturnahe Radwege führen schließlich entlang der Flüsse und durch malerische Dörfer, in denen die Gäste typisch niederbayerische Gastfreundschaft genießen. Vor 70 Jahren wurde im niederbayerischen Rottal nach Öl gesucht, stattdessen fanden die Bohrtropps heißes Thermalwasser mit hoher medizinischer Wirksamkeit, vor allem bei Rücken- und Gelenkproblemen. Dieser natürliche Schatz machte die Kurorte Bad Füssing, Bad Griesbach und Bad Birnbach berühmt. Bad Gögging und Bad Abbach dagegen blicken auf eine Geschichte bis in die Zeit der Römer zurück.

### Bayerische Thermenland

Im Gewerbepark D 02/D 04, 93059 Regensburg  
Tel: 0941 585390, info@ostbayern-tourismus.de,  
www.bayerisches-thermenland.de



Golfpark Bella Vista  
© Kurverwaltung Bad Birnbach



Bad Birnbach Erntedankfest  
© Kurverwaltung Bad Birnbach



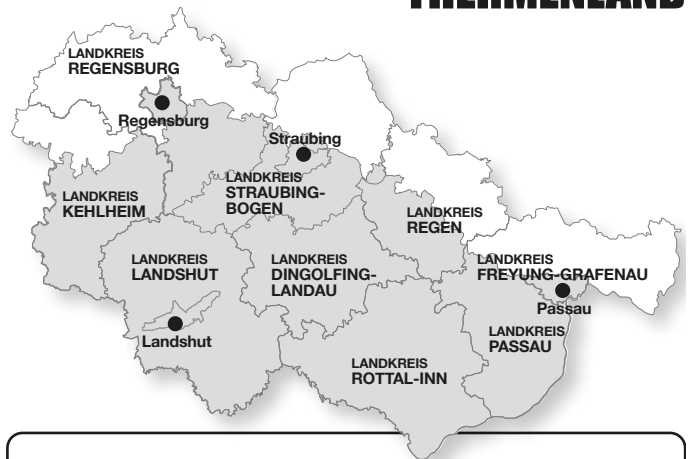
## Bayerische Thermenland Radeln, wo der Hopfen wächst

Radfahren wo der Hopfen wächst © TVO

Naturnahe und unvergessliche Erlebnisse schafft das Bayerische Golf- und Thermenland auch außerhalb des Putting Greens: Neben den reizvollen Nordic-Walking-Strecken finden Gäste hier 1.000 Kilometer gut ausgeschilderte und miteinander vernetzte Radwege vor. Geringe Steigungen entlang von Flusstälern und eine Streckenführung meist abseits vielbefahrener Straßen sind weitere Pluspunkte der Radwege. Viele Urlaubserlebnisse und -eindrücke liegen an der Strecke, ob am Klassiker wie dem Donauradweg und der Niederbayertour oder an Themenrouten wie dem Radweg der „Versunkenen Schlösser“. Diese Tour führt durch das niederbayerische Hügelland im Landkreis Dingolfing-Landau, vorbei am wachsenden Felsen, dem Naturdenkmal „Johannisfelsen“ und vorbei an fünf versunkenen Schlössern und Burgruinen. Neben schönen Ausblicken gewinnen Gäste auch interessante Einblicke in die Historie der Region. Geschichtsinteressierte wird der Römerradweg faszinieren. Der familienfreundliche Radweg ist auf seiner Route von Passau entlang der österreichischen Grenze bis zum Europareservat Unterer Inn bei Ering im Landkreis Rottal-Inn buchstäblich gepflastert mit Hinweisen auf Fundstellen antiker Überreste. Beim Radweg „Hopfentour“ erfahren Radtouristen, wo das süffige Bier seinen Ursprung hat. Die Route führt quer durch das größte zusammenhängende Hopfenanbaugebiet der Welt, die Hallertau.

TreffpunktDeutschland.de/bayerische-thermenland

## LANDKREISE & KREISFREIE STÄDTE IM BAYERISCHEN THERMENLAND



- |                            |                                       |                                     |
|----------------------------|---------------------------------------|-------------------------------------|
| Stadt<br><b>Landshut</b>   | Landkreis<br><b>Dingolfing-Landau</b> | Landkreis<br><b>Regen</b>           |
| Stadt<br><b>Passau</b>     | Landkreis<br><b>Freyung-Grafenau</b>  | Landkreis<br><b>Regensburg</b>      |
| Stadt<br><b>Regensburg</b> | Stadt<br><b>Kehlheim</b>              | Stadt<br><b>Rottal-Inn</b>          |
| Stadt<br><b>Straubing</b>  | Landkreis<br><b>Landshut</b>          | Landkreis<br><b>Straubing-Bogen</b> |
|                            | Landkreis<br><b>Passau</b>            |                                     |



Jetzt QR-Code scannen und das Bayerische Golf- und Thermenland online entdecken!

www.treffpunktdeutschland.de/  
bayerische-thermenland

Ostbayern. Bayerischer Jura. Bayerisches Thermenland.

# WILLKOMMEN IM REGENSBURGER LAND

Landkreis Regensburg

UND  
STADT  
REGENSBURG



Kallmünz  
© Georg Luft /  
Landkreis Regensburg

Tourismusinfo für den Landkreis Regensburg  
Altmühlstraße 3, 93059 Regensburg, 0941 4009495  
tourismus@landratsamt-regensburg.de, www.landkreis-regensburg.de

## ORTE & REGIONEN IM REGENSBURGER LAND



Gemeinde  
**Aufhausen**  
Gemeinde  
**Brennbereg**  
Stadt  
**Hemau**  
Markt  
**Kallmünz**  
Stadt  
**Regensburg**  
Markt  
**Schierling**



Jetzt QR-Code scannen  
und das Regensburger Land  
online entdecken!

[www.treffpunktdeutschland.de/regensburger-land](http://www.treffpunktdeutschland.de/regensburger-land)

## Landkreis Regensburg REGENSBURGER LAND



Walhalla © Moritz Mümmeler Landkreis Regensburg

„Regensburg liegt gar schön. Die Gegend musste eine Stadt herlocken“, schrieb Goethe. Und er hatte Recht. Die verschiedenartigen Landschaftsformen von Donauebene, Vorderem Bayerischem Wald und Bayerischem Jura treffen hier unmittelbar aufeinander und formen eine Kulisse, die vielfältiger nicht sein könnte. Kein Wunder, dass das Regensburger Land wie geschaffen ist für entspannten Rad- und Wanderurlaub. Zum Beispiel entlang der Flüsse Naab, Regen oder Schwarze Laber. Kulturinteressierte kommen ebenfalls auf ihre Kosten: Die Region lockt mit König Ludwigs Walhalla, Bayerns kleinstem Weinbaugebiet und vielem mehr – aber sehen Sie selbst.

TreffpunktDeutschland.de/regensburger-land



Burgruine Donaustauf © Stefan Gruber



Naabtal © Stefan Gruber

## Landkreis Regensburg Regensburger Burgensteige Zeitreise in die Vergangenheit



Burgruine Heilsberg  
© Stefan Gruber

Mehr als 80 Burgen zierten einst die Flusstäler und Anhöhen im Regensburger Land. Heute sind viele von ihnen freilich längst verschwunden oder verfallen. Einige blieben jedoch erhalten und gewähren als wertvolle Zeitzeugen Einblick in die geschichtsträchtige Vergangenheit der Region. Auf den Weitwanderwegen ‚Regensburger Burgensteige‘ wurden sie vernetzt und entführen, auf den Spuren der Ritter und Edelleute, in sagemuwobene Landschaften. Das Wegenetz von mehr als 200 Wanderkilometern kann in Etappen erwandert werden, immer in Begleitung des sympathischen Ritters Wonnebold, der als Wegweiser dient. Drei der fünf Burgensteige verlaufen im Bayerischen Jura entlang der felsigen Flusstäler von Naab, Schwarzer Laber und Regen. Die beiden anderen entführen in den Vorderen Bayerischen Wald. Die mittelalterliche Burg Wolfsegg am Rande des Naabtales konnte komplett erhalten werden und beherbergt heute ein sehr sehenswertes Museum. Natürlich ranken sich auch Sagen und Legenden um die Burgen und Burgruinen. Die Geschichte der weißen Frau von Wolfsegg oder dem Minnesänger der Burg Brennbereg, der einem brutalen Mordanschlag zum Opfer fiel, beflügeln heute noch die Fantasie. Sicher ist, dass sich vom Aussichtsturm der Burgruine Brennbereg ein fantastischer Fernblick eröffnet über die Hügel des Vorderen Bayerischen Waldes und bis hinunter in die Weite der Donauebene.



© Verwaltungsgemeinschaft Sünching

## Aufhausen

Aufhausen ist eine der ältesten Siedlungen des südlichen Landkreises Regensburg. Auf einem das Tal der Großen Laaber beherrschenden Höhenzug gelegen, ist es geographisch der Mittelpunkt des Labertales von Schierling bis Schönach. Besonderes Wahrzeichen von Aufhausen ist die Wallfahrtskirche „Maria Schnee“. Entstanden ist sie durch das Wirken von Pfarrer Johann Georg Seidenbusch in Aufhausen. In der ersten, hölzernen Kapelle stellte Seidenbusch eine Marienstatue auf. Bald erwies sich die hölzerne Kapelle, ebenso wie der Nachfolgebau, das „Marianische Haus“, die erste Wallfahrtskirche als zu klein. Deshalb wurde Johann Michael Fischer (1692–1766) mit der Aufgabe betraut, einer der bedeutendsten Baumeister des süddeutschen Spätbarock, eine neue Wallfahrtskirche zu errichten.

TreffpunktDeutschland.de/aufhausen



Via Nova  
© Verwaltungsgemeinschaft Sünching

## Pilgern auf der VIA NOVA

Für Menschen, die gerne wandern, pilgern und dabei schöne Landschaften genießen wollen, empfiehlt sich der Panoramapilgerweg auf der Via Nova von Sünching über Aufhausen nach Eggmühl zur Napoleonshöhe. Aufhausen



Brennberg  
© Hans Eigenstetter

## Brennberg

Mehr als 600 Meter über Null liegt der malerische Ort Brennberg, gekrönt von einer mittelalterlichen Burgruine. Von ihrem hölzernen Aussichtsturm eröffnet sich ein herrlicher Blick.

TreffpunktDeutschland.de/brennberg



Stadtplatz  
© Christoph Partsch / Stadt Hemaau

Hemaau ist die flächenmäßig größte Gemeinde im Landkreis Regensburg und liegt im Herzen des Tangrintel – dem bewaldeten Bergrücken zwischen Altmühl und Schwarzer Laaber. Die Stadt besticht mit einem besonderen Charme aus mittelalterlicher Geschichte und moderner Architektur. Der Stadtplatz mit seinen Gasthäusern, Cafés und Geschäften verströmt ein schon fast norditalienisches Flair. Der Stadtbrunnen mit seiner überlebensgroßen Bronzekuh erinnert an die historischen Viehmärkte längst vergangener Zeiten. Vor den Toren der Stadt lädt das idyllische Waldbad im Sommer zum Baden und im Winter zum Schlittschuhfahren und Eisstockschießen ein.

TreffpunktDeutschland.de/hemaau



Waldbad  
© Christoph Partsch / Stadt Hemaau



Stadtplatz © Doris Wirth / Stadt Hemaau



Markt Kallmünz © Susanne Kammerer

## Kallmünz

Ganz egal zu welcher Jahreszeit - Kallmünz, der mittelalterliche Markt am Zusammenfluss von Vils und Naab ist immer ein tolles Ausflugsziel! Wasser und Fels beherrschen das Bild.

TreffpunktDeutschland.de/kallmuenz



© Bildokumentation Stadt Regensburg

## Dom St Peter Regensburger Dom


Der Dom St. Peter in Regensburg ist eine imposante gotische Kathedrale und eines der Wahrzeichen der Stadt Regensburg in Bayern, Deutschland. Der Bau der Kathedrale begann im 13. Jahrhundert und dauerte fast 600 Jahre, bis sie schließlich im 19. Jahrhundert vollständig fertiggestellt wurde. Die Kathedrale ist berühmt für ihre beeindruckende Architektur und ihre reichhaltige Ausstattung. Die Fassade des Doms ist mit zahlreichen gotischen Verzierungen und Skulpturen verziert und beeindruckt durch ihre Größe und Symmetrie. Besonders auffällig sind die beiden mächtigen Türme an der Westfassade, die bis zu einer Höhe von 105 Metern in den Himmel ragen. Domplatz 1, Regensburg



© Detlef Danitz

## Altes Rathaus

Das Rathaus wurde im 13. Jahrhundert erbaut und ist eines der ältesten Rathäuser in Deutschland. Das Gebäude verfügt über eine reich verzierte Fassade mit Türmen, Erkern und einem gotischen Eingangsportal. Rathausplatz, Regensburg



Steinerne Brücke © Stefan Effenhauser / Regensburg-Stadt bildokumentation

## Regensburg

Flanieren durchs mittelalterliche UNESCO-Weltkulturerbe. Als ein herausragendes Beispiel für eine mittelalterliche europäische Handelsstadt und ihre historischen Entwicklungsstufen gilt Regensburg heute. Das ist auch einer der Gründe, warum die UNESCO die vor mehr als 2.000 Jahren von den Römern gegründete Stadt 2006 in die Liste des Weltkulturerbes aufnahm. Über 1.000 Einzeldenkmäler machen den historischen Stadtkern einzigartig. Geschlechtertürme zeugen von der Repräsentation der reichen Kaufleute, die auf der Donau Handel betrieben. Der Regensburger Dom ist Ausdruck eines wohlhabenden Bürgertums.

TreffpunktDeutschland.de/regensburg

REGENSBURG KOMPAKT  
Jetzt herunterladen



© Fotostudio Zink Fotografen

## Kunstforum Ostdeutsche Galerie

Die Ostdeutsche Galerie verfügt über eine beeindruckende Sammlung von Kunstwerken aus den Ländern Ost- und Südosteuropas. Dr.-Johann-Maier-Straße 5, Regensburg



© Detlef Danitz

## Haidplatz

Der Platz wurde im Mittelalter angelegt und ist seitdem ein wichtiger Treffpunkt für Einheimische und Touristen gleichermaßen. Der Haidplatz ist von historischen Gebäuden umgeben, wie zum Beispiel dem Haus zum Goldenen Kreuz, einem prächtigen Renaissancegebäude. Regensburg



**Walhalla**

Mächtig thront die Walhalla hoch über der Donau. König Ludwig I. ließ sie im 19. Jahrhundert als Ehrentempel für bedeutende Persönlichkeiten „teutscher Zunge“ errichten und benannte sie nach dem Kriegerparadies der Germanen. Heute beherbergt die klassizistische Säulenhalle 131 Büsten und 65 Gedenktafeln. Einfach einmalig ist der Blick von der Walhalla über die Donauebene – ganz egal zu welcher Jahreszeit.  
Walhallastraße 48, Donaustauf



**Regenstauf**

Der Markt Regenstauf mit seinen 87 Ortsteilen ist die nördlichste und größte Gemeinde des Landkreises Regensburg. Im idyllischen Regental lässt sich „Natur pur“ genießen: Radfahrer haben ihre Freude an zwei wunderschönen Radwegabschnitten auf dem Gemeindegebiet. Der Naab-Regen-Radweg führt über den Ortsteil Eitlbrunn nach Regenstauf und geht hier in den Regentalradweg über. Neben den Burgensteigen, die an den steinernen Zeitzeugen der Oberpfalz entlangführen, gibt es noch viele weitere Wanderwege in unterschiedlicher Länge und für jeden Fitnessgrad geeignet. Für alle Wasserratten bietet der Regen viel Abwechslung. Die Möglichkeiten reichen von Schwimmen über Bootswandern und Stand-Up-Paddling bis hin zum Angeln – so lässt sich die Natur in vollen Zügen zu genießen.  
TreffpunktDeutschland.de/regenstauf



**Löwe von Eggmühl**

Genau hundert Jahre nach der Schlacht bei Eggmühl, setzten die Eggmühler diesen Gefallenen ein Denkmal. Seitdem steht er da: Der bayerische Löwe in Bronze gegossen, der in Trauer um die Gefallenen das Schlachtfeld überblickt. Schierling



**Wanderweg „Via Nova“**

Eine Trasse der „Via Nova“ führt über Rain, Schönach, Sünching, Aufhausen, nach Schierling und dann weiter in den Landkreis Kelheim, während die andere südliche Trasse von Mallersdorf kommend über Schierling ebenso im Landkreis Kelheim endet.  
Landkreis Regensburg bis Kelheim



**SCHIERLING**

Der Markt Schierling mit seinen 26 Gemeindeteilen ist die südlichste Gemeinde des Landkreises Regensburg und wird oft auch als das Sizilien der Oberpfalz bezeichnet. Schierling ist mit seinen 77 Quadratkilometern eingebettet in das niederbayerische Hügelland.  
Die Große Laber durchzieht die ganze Gemeinde und prägt sie mit ihrer weiten Auenlandschaft. Sanfte Hügel, grüne Wiesen, fruchtbare Felder und immer wieder ein Wasserlauf: Schierling hat viele Wege zum Wandern und es gibt zahlreiche Plätze für Entspannung und Erholung in purer Natur.  
TreffpunktDeutschland.de/schierling



**Nepal-Himalaya-Park**

Der Nepal-Himalaya-Park in Wiesent ist eine wunderbare Oase. Im Jahr 2003 wurde hier der nepalesische Pavillon der EXPO2000 – eine Verbindung zwischen buddhistischer Stupa und hinduistischer Pagode – in einen artenreichen Staudengarten eingebettet. Einzigartig ist der Bereich des Himalaya-Gartens, mit verschiedenen Pflanzen aus der Region der höchsten Berge der Welt. Die Anlage ist mit 9 Hektar einer der größten Parks seiner Art. Im Großen Garten können die Besucher durch den Abschnitt Shangri La und den Japan-Garten spazieren. Im Chinagarten kann das imposante chinesische Ehrentor, die Friedensglocken und chinesische Glocken bestaunt werden. Ein kleiner Teepavillon lädt zum Verweilen ein.  
Martiniplatte 1, Wiesent



# VERANSTALTUNGEN



© Doris Wirth / Stadt Hemau

## Hemauer Wochenmarkt

ganzjährig Mittwoch, 8 bis 12:30 Uhr, Stadtplatz, Hemau

Ob Brot, Eier, Nudeln, Käse, Fleisch oder Gemüse: Neun Marktbesucher bieten ihre Waren an, die zum Großteil aus eigener Herstellung stammen.



© Tobias Rothmüller / Stadt Hemau

## Tangrintel-Volksfest

04.09. - 08.09.2026, Hemau

Das Tangrintel-Volksfest ist das größte Volksfest im Landkreis Regensburg. Im Festzelt wartet bei süffigem Festbier, kulinarischen Schmankerln und abwechslungsreichem Musikprogramm jede Menge Gaudi.



© Peter Frischmann / Stadt Hemau

## Michaelimarkt

20.09.2026, Hemau

Der Michaelimarkt mit großer Auto- und Gewerbeschau findet immer am zweiten Sonntag nach Mariä Geburt statt. Er wird gemeinsam vom Hemauer Fachgeschäftekreis und der Stadt Hemau organisiert. Die Marktmeile ist gesäumt mit vielen bunten Ständen.



© Doris Wirth

## Krimi-Trail

ganzjährig, Hemau

Hobby-Detektive ab 14 Jahren können beim Hemauer Krimi-Trail „Der Schatz im Hessenweiher“ einen Kriminalfall lösen. Bei der Outdoor-Schnitzeljagd gehen Ermittlerteams bewaffnet mit Smartphones auf Spurensuche. [www.krimi-trails.de](http://www.krimi-trails.de)



© Herbert Tischhöfer / Stadt Hemau

## Frühlingsmarkt

26.04.2026, Hemau

Zahlreiche Aussteller und Fachgeschäfte präsentieren sich den Besucherinnen und Besuchern im gesamten Stadtgebiet und bieten ein abwechslungsreiches, buntes Programm.

# ESSEN & TRINKEN



© Bischofshof am Dom / Antonio Ragazzon

GASTRONOMIE / ÜBERNACHTUNG

## Bischofshof am Dom

Krauterermarkt 3  
93047 Regensburg  
0941 58460

[info@hotel-bischofshof.de](mailto:info@hotel-bischofshof.de)  
[www.hotel-bischofshof.de](http://www.hotel-bischofshof.de)



© Stadtmarketing Regensburg, Tina Schalle

## Regensburger Antikmarkt

14.06.2026, Regensburg

290 Händler aus ganz Deutschland, Österreich, Tschechien, Belgien, Frankreich und Großbritannien präsentieren ihre hochwertigen Waren inmitten der Regensburger Altstadt. Auf fast 1200 Verkaufsfläche – von der Maximilianstraße bis zum Neupfarrplatz – wird wohl jeder Sammler an diesem Sonntag fündig.



© Detlef Danitz

GASTRONOMIE

## Brauereigaststätte Kneiting

Arnulfsp. 3  
93047 Regensburg  
0941 52455  
[info@reichinger.info](mailto:info@reichinger.info)  
[www.reichinger.info](http://www.reichinger.info)



© Gasthaus Ramspauer Hof

GASTRONOMIE / ÜBERNACHTUNG

## Gasthaus Ramspauer Hof

Dorfstraße 5  
93128 Regenstauf  
09402 4560  
[ramspauer-hof@kneiting.de](mailto:ramspauer-hof@kneiting.de)  
[ramspauer-hof.com](http://ramspauer-hof.com)



© Detlef Danitz

## Bürgerfest Regensburg

Juni 2027, Regensburg

Das Bürgerfest Regensburg feiert unter „Miteinander!“ ein buntes Programm: Konzerte, Mitmach-Aktionen, Kulinarik und Kinderprogramm auf Straßen, Plätzen und in Innenhöfe



© Peter Frischmann / Stadt Hemau

## Bürgerfest

26.06. - 27.06.2026, Hemau

Tausende feiern jedes Jahr ausgelassen rund um den Stadtplatz. Live-Musik, vielfältige kulinarische Genüsse und unterhaltsame Programmhights warten auf die Besucherinnen und Besucher.



© Diana Consulting & Friends GmbH

## Hotel Götzfried Kultur & Spa Hotel

Wutzlhofen 1  
93057 Regensburg  
0941 69610  
[service@hotel-goetzfried.de](mailto:service@hotel-goetzfried.de)  
[www.hotel-goetzfried.de](http://www.hotel-goetzfried.de)



© Hotel Richard Held

GASTRONOMIE / ÜBERNACHTUNG

## Hotel Richard Held

Irl 11  
93055 Regensburg  
09401 9420  
[info@hotel-held.de](mailto:info@hotel-held.de)  
[www.hotel-held.de](http://www.hotel-held.de)



© Novotel Regensburg Zentrum

GASTRONOMIE / ÜBERNACHTUNG

## Novotel Regensburg Zentrum

Landshuter Str. 27  
93047 Regensburg  
0941 78054001  
HA228@accor.com  
all.accor.com



© Sorat Hotels

GASTRONOMIE

## Restaurant Brandner

im SORAT Insel-Hotel Regensburg  
Müllerstraße 7  
93059 Regensburg  
09 41 - 810 44 54  
regensburg@sorat-hotels.com  
www.sorat-hotels.com



© Der Patrizier - Altstadthotel

ÜBERNACHTUNG

## Der Patrizier Altstadthotel

Wahlenstraße 18  
93047 Regensburg  
0941 46379750  
info@derpatrizier.de  
derpatrizier.de



© Domresidenz

ÜBERNACHTUNG

## Domresidenz

Tändlergasse 6  
93047 Regensburg  
0941 37806430  
info@domresidenz.de  
www.domresidenz.de



© Roter Hahn

GASTRONOMIE / ÜBERNACHTUNG

## Roter Hahn

Rote Hahnengasse 10  
93047 Regensburg  
0941 595090  
info@roter-hahn.com  
www.roter-hahn.com



© Hotel Dock1

## Hotel Dock1

Alte Straubinger Straße 7  
93055 Regensburg  
0941 6009090  
info@hotel-dock1.de  
hotel-dock1.de



© Hotel Includio

## Hotel Includio

Hermann-Höcherl-Straße 2  
93055 Regensburg  
0941 7883280  
includio.regensburg@johanniter.de  
includio.de



© Bio Ferienhof Schiegl

ÜBERNACHTUNG

## Bio Ferienhof Schiegl

Engelsberg 1  
93179 Brennborg  
09484 90231  
info@ferienhof-schiegl.de  
ferienhof-schiegl.de



© Zum Weißen Rössl

ÜBERNACHTUNG

## Zum Weißen Rössl

Alte Regensburger Straße 1  
93183 Kallmünz  
09473 234  
zum-weissen-roessl@t-online.de  
zum-weissen-roessl.de



© Hotel Rosi

## Hotel Rosi

Fröhliche-Türken-Straße 11  
93047 Regensburg  
0941 53651  
info@hotel-rosi.de  
hotel-rosi.de



© Hotel Weidenhof Regensburg

## Hotel Weidenhof Regensburg

Maximilianstraße 23  
93047 Regensburg  
0941 53031  
info@hotel-weidenhof.de  
www.hotel-weidenhof.de



© Campingplatz Naabtal-Pielenhofen

ÜBERNACHTUNG

## Campingplatz Naabtal-Pielenhofen

Distelhausen 2  
93188 Pielenhofen  
09409 373  
camping.pielenhofen@t-online.de  
www.camping-pielenhofen.de



© B&B Hotels Germany GmbH

ÜBERNACHTUNG

## B&B Hotel Regensburg

Landshuter Straße 111  
93053 Regensburg  
0941 784910  
regensburg@hotelbb.com  
www.hotel-bb.com



© Sorat Hotels

ÜBERNACHTUNG

## SORAT Insel-Hotel Regensburg

Müllerstraße 7  
93059 Regensburg  
0941 81040  
regensburg@sorat-hotels.com  
www.sorat-hotels.com



© Hotel Schierlinger Bräustüberl

ÜBERNACHTUNG

## Hotel Schierlinger Bräustüberl

Rathausplatz 11  
84069 Schierlingg  
09451 93020  
info@braeustueberl-schierling.de  
spezialbrauerei-schierling.de

Ostbayern.

# WILLKOMMEN IM BAYERISCHER WALD



TBW Landkreis Freyung-Grafenau Dreisessel © TVO woldlife-photography.de Großer-Arber © Arber Bergbahn

## Das Grüne Dach Europas


Auf rund 6.000 Quadratkilometern breitet sich der Bayerische Wald zwischen Donau, Böhmerwald und der österreichischen Landesgrenze aus. In der größten Waldlandschaft Mitteleuropas erlebt man grüne Natur mit klaren Bächen und Seen in der reinsten Luft, die man in der Bundesrepublik gemessen hat. Besonders bekannt ist der Bayerische Wald als erstklassige Wanderregion, für seine hervorragenden Wellnesshotels und die vielen Freizeitattraktionen, die einen erlebnisreichen Familienurlaub ausmachen. Entlang der Grenze zu Tschechien liegt Deutschlands ältester Nationalpark und einziger Urwald, der Nationalpark Bayerischer Wald. Im Kerngebiet des Nationalparks gedeiht eine Natur, die von Menschen vollkommen unberührt ist. Zusammen mit dem benachbarten tschechischen Nationalpark Šumava liegt im Herzen Europas nun das größte Naturschutzprojekt auf dem Kontinent. Unter dem Motto „Natur Natur sein lassen“ und Dank der strengen Nationalpark-Verordnungen wächst hier ein völlig neuer Urwald heran. Das Grüne Dach Europas: Zusammen mit dem böhmischen „Šumava“ ist der Bayerische Wald das größte zusammenhängende Waldgebirge Mitteleuropas. Der Nationalpark Bayerischer Wald ist der älteste und erste Nationalpark Deutschlands (gegründet 1970). Der Arber ist mit 1.456 Metern der höchste Berg im Bayerischen Wald und das größte Skigebiet. Die Berghäuser sind barrierefrei erreichbar..

### Tourismusverband Ostbayern e. V.

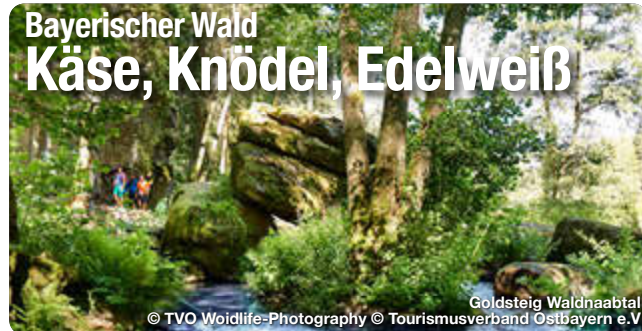
Im Gewerbepark D 04, 93059 Regensburg, Tel: 0941 585390, info@ostbayern-tourismus.de, www.bayerischer-wald.de



TBW ArberLand Am Arber © woldlife-photography.de



Waldkirche Saussbachklamm © Tourismusbuero Waldkirchen



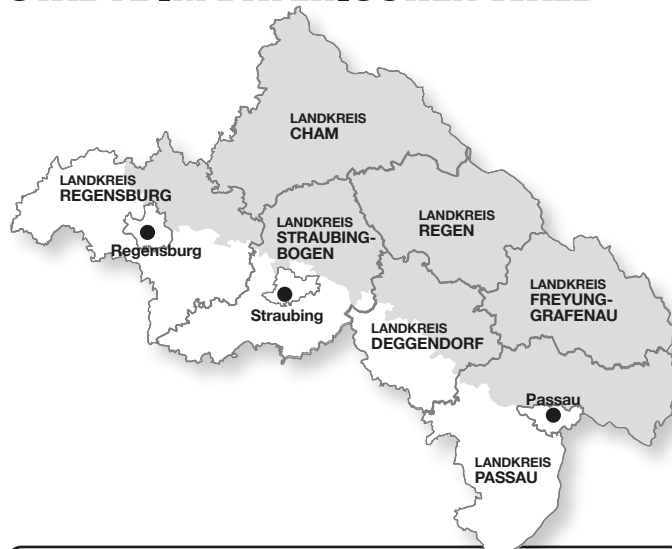
Goldsteig Waldnaabtal

© TVO Woldlife-Photography © Tourismusverband Ostbayern e.V.

Edelweiß wächst doch nicht im Bayerischen Wald. Das stimmt, aber gedreht werden sie dort. In der einzigartigen Zigarrenmanufaktur Wolf & Ruhland in Perlesreut werden Edelweiß-Virgins gedreht, aber auch dicke Havanna-Zigarren oder die Lieblinge der Einheimischen, die „Gezöpfelten“ oder wie sie auch genannt werden, die „Krummen Hund“. Auf Anmeldung kann man die Manufaktur besichtigen und mit einem Ausflug ins Ilztal, dem Wildwasser des Bayerischen Waldes, verbinden. Kulinarisch empfiehlt sich eine Ilzforelle und zum Abschluss ein Bärwurz. Das Kräuterdestillat wird nur hier hergestellt, da der

Bärwurz endemisch nur im Bayerischen Wald wächst. Die Goldsteig Käseerei Bayerwald GmbH in Cham ist der größte Mozzarella-Hersteller Deutschlands. Über 5.000 Milchbauern haben eine Genossenschaft gegründet und produzieren den weichen Käse, der kaum mehr aus der modernen Küche wegzudenken ist. „Goldsteig“ ist gleichzeitig aber auch der Name des Qualitätswanderweges „Goldsteig“ der auf zwei Wegevarianten und auf über 660 Kilometern von Marktredwitz bis Passau durch den Oberpfälzer Wald und Bayerischen Wald verläuft, sowie eine tschechische Wegevariante hat.

## LANDKREISE & KREISFREIE STÄDTE IM BAYERISCHEN WALD



Stadt  
**Passau**

Stadt  
**Regensburg**

Stadt  
**Straubing**

Landkreis  
**Cham**

Landkreis  
**Freyung-Grafenau**

Landkreis  
**Passau**

Landkreis  
**Regen**

Landkreis  
**Regensburg**

Landkreis  
**Straubing-Bogen**



Jetzt QR-Code scannen und den Bayerischen Wald online entdecken!

[www.treffpunktdeutschland.de/bayerischer-wald](http://www.treffpunktdeutschland.de/bayerischer-wald)

Bayerischer Wald.

# WILLKOMMEN IM LANDKREIS CHAM



Maibaum in Cham  
© Detlef Danitz

## LANDKREIS CHAM



Stausee Rettenbach bei Sonnenuntergang  
© Markus Stangl

Der Landkreis Cham, malerisch im Bayerischen Wald gelegen, ist ein Paradies für Naturliebhaber und Erholungssuchende. Mit dichten Wäldern, klaren Seen und idyllischen Flusstälern lädt die Region zu ausgedehnten Wanderungen und Radtouren ein. Der Große Arber, der höchste Berg des Bayerischen Waldes, bietet atemberaubende Ausblicke und Wintersportmöglichkeiten. Historische Städte wie Cham und Furth im Wald bezaubern mit mittelalterlichem Flair und kulturellen Highlights wie dem Further Drachenstich, dem ältesten Volksschauspiel Deutschlands. Traditionelle Feste, regionale Köstlichkeiten und herzliche Gastfreundschaft machen den Landkreis Cham zu einem unvergesslichen Reiseziel für Jung und Alt. [TreffpunktDeutschland.de/cham-region](http://TreffpunktDeutschland.de/cham-region)

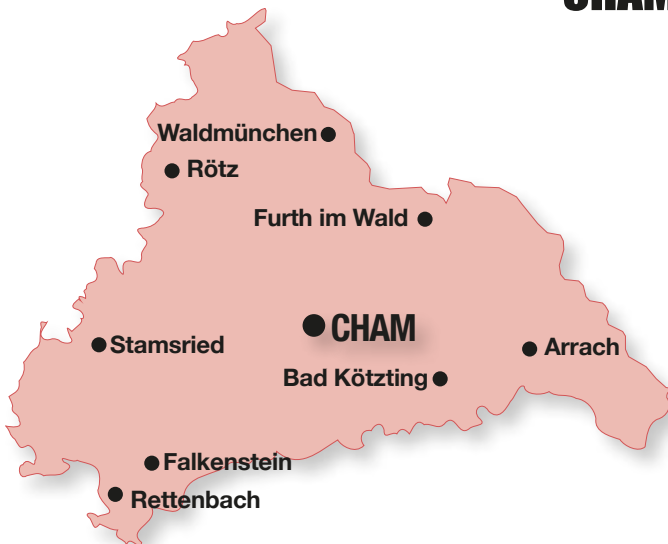


Cham  
© Detlef Danitz



Furth im Wald  
© Detlef Danitz

## ORTE & REGIONEN IM LANDKREIS CHAM



Stadt  
**Arrach**

Stadt  
**Bad Kötzting**

Stadt  
**Cham**

Markt  
**Falkenstein**

Stadt  
**Furth im Wald**

Gemeinde  
**Rettenbach**

Stadt  
**Rötz**

Markt  
**Stamsried**

Stadt  
**Waldmünchen**



Natur-Art-Parks  
© Luftkurort Arrach

Die Gemeinde Arrach, gelegen in einem der anspruchsvollsten Gebiete des Bayerischen Waldes, dem Lamer Winkel, bietet nahezu unbegrenzte Wandermöglichkeiten. Touren, wie ein Teilstück des Goldsteigs auf dem Kaitersberg, werden hier zu einem beeindruckenden Erlebnis. Der Seepark Arrach bietet willkommene Abkühlung und eine Vielzahl an Möglichkeiten zur Freizeitgestaltung für alle. Zu den Einrichtungen zählen die öffentliche Badestelle, Piratenziehflöße, die Wasserfontäne, der Beachvolleyballplatz, der große Spielplatz und seit kurzem der neue Wasserspielplatz. In den „Arracher Natur-Art-Parks“ bieten sich weitere Möglichkeiten zur Freizeitgestaltung. Dazu zählt der Lehrpfad durch das „Arracher Moor“ und der 3,5 km lange „Klima-Terrain-Rundweg“. [TreffpunktDeutschland.de/arrach](http://TreffpunktDeutschland.de/arrach)



© Luftkurort Arrach



Arracher Moor  
© Luftkurort Arrach



Jetzt QR-Code scannen  
und Landkreis Cham  
online entdecken!

[www.treffpunktdeutschland.de/cham-region](http://www.treffpunktdeutschland.de/cham-region)



© Tourist-Information Arrach

## Arracher Moor

Das Arracher Moor, ein einzigartiges Hochmoor in Nordbayern, fasziniert mit seltenen Lebensräumen, mystischer Atmosphäre und zeigt die wichtige Rolle von Wasser und Natur. **Arrach**



Kurpark Bad Koetzing  
© Stadt Bad Koetzing

## Bad Kötzing

Das Kneippheilbad Bad Kötzing erwartet Sie mit attraktiven Angeboten - Erholung, Kuren und Gesundheitsurlaub in einer Landschaft wie aus dem Bilderbuch. Das Kneippheilbad ist ganz auf Gesundheit eingestellt: 12,3 ha großer Kurpark, Erste Deutsche Klinik für Traditionelle Chinesische Medizin, Reha-Klinik für Orthopädie und Neurologie, das SINOCUR-Präventionszentrum, ambulante Kneippkurbetriebe, familienfreundliche Ferienwohnungen, die AQACUR-Badewelt, ein breites Angebot für fitnessbegeisterte Gäste und Saunaliebhaber, zeitgemäße Einrichtungen für Wellness, Beauty und Gesundheit sowie Wandern in den endlosen Wäldern des Bayer. Waldes und vieles mehr. **TreffpunktDeutschland.de/bad-koetzing**



Marktplatzbrunnen © Stefan Gruber /  
Tourismusverband Ostbayern e.V.

## Cham

Die Stadt Cham ist die Geburtsstadt von Nikolaus Graf von Luckner, Marshall von Frankreich. Ihm zu Ehren wurde die Marseillaise geschrieben, die täglich um 12.05 Uhr im Glockenturm des Rathauses erklingt. Die Stadt Cham hat ihren Namen vom Cham-Fluss, der in Böhmen entspringt und durch die Cham-Further-Senke, einem uralten Völker- und Handelsweg nach Cham fließt, und beim Ortsteil Altenstadt in den Regen-Fluss mündet. Schönster Rest der Wehranlagen aus dem 14. Jh. ist das von Rundtürmen flankierte Burgtor, später „Biertor“ genannt, Wahrzeichen der Stadt und Filmkulisse für den bedeutendsten Antikriegsfilm „Die Brücke“. Kultur- und Freizeiteinrichtungen, Stadt-, Kirchen-, Natur- und Themenführungen erwarten Sie in der Einkaufsstadt Cham. **TreffpunktDeutschland.de/cham**



© Detlef Danitz

## Furth im Wald

Furth im Wald hat eine reiche Geschichte, die bis ins 10. Jahrhundert zurückreicht. Besuchen Sie das Stadtmuseum und erfahren Sie mehr über die Stadtgeschichte und die Traditionen der Region. Auch der Grenzübergang zur Tschechischen Republik ist interessant und zeigt die Verbindung der Stadt zur Tschechischen Kultur. Furth im Wald ist berühmt für seine Drachenstich-Festspiele, die jährlich im Sommer stattfinden. Das Festspiel geht auf eine Legende zurück, wonach ein Ritter einen Drachen besiegt hat, der die Stadt bedrohte. Die Festspiele sind eine spektakuläre Aufführung mit mehr als 1.500 Darstellern und bieten eine einzigartige Erfahrung für jeden Besucher. **TreffpunktDeutschland.de/furth-im-wald**



© Tourist-Information Arrach

## Seepark Arrach

Zu den Einrichtungen zählen die öffentliche Badestelle, Piratenziehflöße, die Wasserfontäne, der Beachvolleyballplatz, der große Spielplatz und seit kurzem der neue Wasserspielplatz. Das Natur-Kneipptrittbecken u.v.m. **Regentalstraße, Arrach**



Burg Falkenstein  
© Tourismusbüro Falkenstein

Das Wahrzeichen des Luftkurortes Falkenstein ist die im 11. Jahrhundert, durch den Bischof von Regensburg, erbaute Burg Falkenstein. Diese liegt umgeben vom zweitgrößten Natur- und Felsenpark Bayerns, auf einem wildzerklüfteten Granitkegel. Auf einer Wanderung durch den Schlosspark entdeckt man bizarre Felsformationen wie z.B. das „Froschmaul“, die „Himmelsleiter“ oder das „Herzbeutelgässchen“. Im romantischen Burginnenhof finden alljährlich im Sommer die Burghofspiele Falkenstein statt. Falkenstein liegt inmitten der abwechslungsreichen Landschaft des Naturparks „Vorderer Bayerischer Wald“. Wanderer finden hier ein gut ausgebautes und großzügiges Wanderwegenetz auch mit Winterwanderwegen vor. Falkenstein ist auch an das weitläufige Radwegenetz des Landkreises Cham angebunden. Das Familien-Freibad sorgt im Sommer für Abkühlung und lädt zu erholsamen Stunden ein. **TreffpunktDeutschland.de/falkenstein**



Pfarrkirche  
© Tourismusbüro Falkenstein / Heiko Gietlhuber

Mitten in der reizvollen Mittelgebirgslandschaft des Vorderen Bayerischen Waldes liegt die Gemeinde Michelsneukirchen. Zahlreiche Wanderwege führen u.a. zu geheimnisvollen „Opfersteinen“ und wunderlichen „Schwammerlsteinen“. „Auf gut beschilderten Wegen durch die abwechslungsreiche Landschaft gibt es immer wieder reizvolle Ausblicke auf die umliegenden Berge. Der Festspielradweg verbindet zum überörtlichen Radwegenetz. Historische Sehenswürdigkeiten, wie die Pfarrkirche St. Michael, die Kirche St. Ägidius in Dörling und das alte Mesnerhaus bereichern Michelsneukirchen. Das sogenannte „Mauthäusl“ in St. Quirin diente einst als Zollstation an der Grenze zwischen Bayern und Pfalz. Einmal jährlich findet um die Kapelle St. Quirin, der weit über die Grenzen bekannte „Quermarkt“ statt. **TreffpunktDeutschland.de/michelsneukirchen**



Burg Falkenstein  
© Tourismusbüro Falkenstein



Burg Falkenstein  
© Tourismusbüro Falkenstein



„Mauthäusl“ St. Quirin  
© Tourismusbüro Falkenstein



Schwammerlstein  
© Tourismusbüro Falkenstein



Rettenbach, Kirche  
© Tourismusbüro Falkenstein

## Rettenbach

Die Gemeinde Rettenbach liegt inmitten der abwechslungsreichen Landschaft des Naturparks „Vorderer Bayerischer Wald“. Zahlreiche Wanderwege laden dazu ein, die reizvolle Landschaft zu erkunden.  
[TreffpunktDeutschland.de/rettenbach](http://TreffpunktDeutschland.de/rettenbach)



© Stadt Rötz

## Rötz

Die kleine Stadt liegt malerisch im Naturpark Oberer Bayerischer Wald. Die besondere Lage und Idylle des Ortes zieht Naturliebhaber zu jeder Jahreszeit magisch an. Ob als Spaziergänger oder Wanderer, Nordic-Walker, Radfahrer, Angler, Golfer, Mountainbiker oder Langläufer – die Region bietet viele Möglichkeiten, um in landschaftlich reizvoller Lage zu entspannen und durchzuatmen. Fernab von den touristischen Trampelpfaden kann man in Rötz Ruhe und Erholung finden. Als Stadt der alljährlich stattfindenden Schwarzenburg-Festspiele genießt Rötz, weit über die Landkreisgrenzen hinaus, einen bedeutenden Ruf.  
[TreffpunktDeutschland.de/roetz](http://TreffpunktDeutschland.de/roetz)



Waldwipfelweg Sankt Englmar  
© Waldwipfelweg GmbH

## Stamsried

Flutlicht-Skifahren, Snowboarden, Rodeln und Pferdeschlittenfahren, Schneeschuhwandern und sogar Snowkiten – die weiße Zeit in Sankt Englmar ist wunderbar vielseitig.  
[TreffpunktDeutschland.de/stamsried](http://TreffpunktDeutschland.de/stamsried)



© Stadt Waldmünchen

## Waldmünchen

Am Fusse des Cerchov, dem höchsten Berg im Böhmischem Wald, liegt der Luftkurort Waldmünchen. Ein Highlight in der Grenzland- und Trenckstadt ist das traditionelle Festspiel „Trenck der Pandur“ (Juli/August). Der Erlebnisraum Perlsee mit Rundwanderweg, Kräuterlehrpfad, Aussichtsbrücke, Natur-Kneippbecken, Erlebnis-spielplatz „Räuberhöhle“, Campingplatz, Badestelle, u.v.m. bietet Spaß und Action für die ganze Familie in herrlichster Natur. Über 150 km bestens markierte Wanderwege laden ein zu gemächlichen Spaziergängen oder auch zu ausgedehnten, grenzüberschreitenden Tageswanderungen. Die Mountainbike-Touren zwischen Cerchov und Hohenbogen oder die DSV-zertifizierten Loipen, Winter- und Schneeschuhtouren versprechen wunderbare Begegnungen mit der Natur.  
[TreffpunktDeutschland.de/waldmuenchen](http://TreffpunktDeutschland.de/waldmuenchen)



© Josef Kerscher / Stadt Waldmünchen

## Perlsee

Der Perlsee - idyllische Oase der Natur, ein vom Menschen künstlich angelegter Stausee am Oberlauf der Schwarzach, der zum Hochwasserschutz und zur Energiegewinnung errichtet wurde, ist ein Paradies für Naturfreunde.  
**Alte Ziegelhütte, Waldmünchen**



© Patric Thomas

## Erlebnisbad AquaFit

Eine Auszeit im AquaFit! Hier ist für jeden das Richtige dabei: Rutschen, Solebecken, Sauna & mehr. Kinderbereich, Massagedüsen, Ruheraum, Außensauna & Restaurant sorgen für Spaß, Entspannung & Wohlbefinden.  
**Dr.-Matthias-Lechner-Straße 4, Waldmünchen**

# VERANSTALTUNGEN



© Kur- und Gästeservice Bad Kötzing

## Pfungstritt Bad Kötzing

25.05.2026, Bad Kötzing

Die Männerwallfahrt beginnt traditionell am Pflingstmontag um 8 Uhr mit rund 700 Reitern. Sie erinnert an ein Gelöbnis von 1412 und ist der Mittelpunkt der Pflingstfestwoche.



© Schwarzwirbergverein e.V.

## Schwarzenburg Festspiele: König Drosselbart

05.07. - 03.08.2025, Rötz

Im herrlichen Ambiente der mittelalterlichen Burgruine Schwarzenburg erleben die Zuschauer auf dem Schwarzwirberg engagiertes Laientheater auf höchstem Niveau.



© Trenckfestspiele Waldmünchen e.V.

## Trenck der Pandur vor Waldmünchen Freilicht-Festspiele

08.07. - 15.08.2026, Waldmünchen

Seit über 70 Jahren begeistert das historische Schauspiel unter freiem Himmel mit über 300 Laiendarstellern. Seit der Uraufführung 1950 haben mehr als eine halbe Million Zuschauer die packende Inszenierung erlebt. Das Festspiel ist das Einzige nach dem 2. Weltkrieg entstandene Heimatspiel, das bis heute Bestand hat.



© Kur- und Gästeservice Bad Kötzing

## Waldfestspiele Bad Kötzing

25.07. - 08.08.2026, Bad Kötzing

Eine brandneue Produktion wird mit Miguel de Cervantes DON QUIJOTE präsentiert. Ein fröhlich-amüsantes Theatererlebnis in atemberaubender Freiluftatmosphäre auf Baierisch wartet auf die Besucher!



© Tourist-Info Furth im Wald

## Further Drachenstich

Festspiel: 30.07.2025 - 17.08.2025,

Festzug: 10.08.2025, Furth im Wald

Lebendig wird beim Further Drachenstich, Deutschlands ältestem Volksschauspiel. Auch in diesem Jahr wird der High-Tech-Drache vom furchtlosen Ritter Udo besiegt und das Leben der Schlossherrin gerettet werden.

# ESSEN & TRINKEN



© Urhaubsbauernhof Familie Adam

## GASTRONOMIE

### Familie Adam Hofstub'n

Siegmund-Adam-Str. 15  
93458 Eschlkam / Warzenried  
09947 1301  
[info@erlebnis-urlaub-bauernhof.de](mailto:info@erlebnis-urlaub-bauernhof.de)  
[www.erlebnis-urlaub-bauernhof.de](http://www.erlebnis-urlaub-bauernhof.de)

# FREI ZEIT & SP ORT



© Stadt Rötz

**FREIZEIT & SPORT**  
**FreizeitWelle Rötz**  
Bräumeisterweg 16  
92444 Rötz  
www.roetz.de



© Landhotel GrünWies

**ÜBERNACHTEN**  
**Landhotel GrünWies**  
Sommerauerstr. 10  
93470 Lohberg  
09943 1208  
info@landhotel-gruenwies.de  
www.gruenwies.com



© Ferienhotel Kollmerhof

**ÜBERNACHTEN**  
**Ferienhotel Kollmerhof**  
Hohenbogenstr. 1  
93485 Rimbach  
09941 1237  
info@kollmerhof.de  
www.kollmerhof.de



© Stefan Gruber

**FREIZEIT & SPORT**  
**Aqua-Fit Erlebnisbad**  
Dr.-Matthias-Lechner-Straße 4  
93449 Waldmünchen  
09972 1394  
Aqua-fit@stadtwerke-waldmuenchen.de  
www.erlebnisbad-aquafit.de

# ÜBE RNA CHT UNG



© Hotel Bayerischer Hof

**ÜBERNACHTEN**  
**Hotel Bayerischer Hof**  
Dorfstr. 32  
93485 Rimbach  
09941 770000  
info@wellnessn.de  
www.wellnessn.de



© Michaela Lankes

**ÜBERNACHTEN**  
**Ulrichshof**  
Zettisch 42  
93485 Rimbach  
09977 9500  
hallo@ulrichshof.com  
www.ulrichshof.com



© Gasthof Pension Fischerstüberl

**ÜBERNACHTEN**  
**Gasthof Pension Fischerstüberl**  
Pulling 12  
93476 Blaibach  
09941 8161  
info@fischerstueberl.de  
fischerstueberl.de



© Urlaubsbauernhof Familie Adam

**ÜBERNACHTEN**  
**Ferienbauernhof Adam**  
Siegmond-Adam-Str. 15  
93458 Eschlkam / Warzenried  
09947 1301  
info@erlebnis-urlaub-bauernhof.de  
www.erlebnis-urlaub-bauernhof.de



© Sattelbogener Hof

**ÜBERNACHTEN**  
**Sattelbogener Hof**  
Im Wiesental 2  
93455 Traitsching/Sattelbogen  
09974 9031240  
info@sattelbogenerhof.de  
www.sattelbogenerhof.de



© Landhotel Groößerhof Hocha

**ÜBERNACHTEN**  
**Landhotel Groößerhof Hocha**  
Hocha 9  
93449 Waldmünchen  
09972 902478  
urlaub@grosseiberhof.de  
grosseiberhof.de



© Ferienwohnung Zimmermann

**ÜBERNACHTEN**  
**Ferienwohnung Zimmermann**  
Jägershoferstraße 7  
93458 Eschlkam  
09947 2780  
info@urlaubzimmermann.de  
www.urlaubzimmermann.de



© Gasthof Metzgerei Stöberl

**ÜBERNACHTEN**  
**Gasthof Metzgerei Stöberl**  
Rosengasse 4  
93462 Lam  
09943 94170  
info@gasthof-stoerberl-lam.de  
www.gasthof-stoerberl-lam.de



© Wellnesshaus Waldmünchen Daschner

**ÜBERNACHTEN**  
**Wellnesshaus Waldmünchen Daschner**  
Pechhansenstraße 14  
93449 Waldmünchen  
09972 903153  
info@daschnergmbh.de  
wellnesshaus-daschner.de



© Sonnenhotel Bayerischer Hof

**ÜBERNACHTEN**  
**Sonnenhotel Bayerischer Hof**  
Torweiherweg 5  
93449 Waldmünchen  
09972 9500  
zentralreservierung@sonnenhotels.de  
www.sonnenhotels.de

**SPEZIAL  
2026**

PDF  
Version  
31.03.2026



LINUS WITTICH präsentiert

# Treffpunkt<sup>®</sup> Deutschland.de

Freizeit- & Reisemagazin

**Tipp:**  
**KissSalis  
Therme**  
Bad Kissingen, Bayern

**UND WAS  
MACHEN  
WIR JETZT?**

Mehr als  
**200**  
WEIHNACHTS-  
MÄRKTE

# URLAUB IN DER HEIMAT BÄDER & WELLNESS

Und wohin geht's im nächsten Urlaub.

# BÄDER & WELLNESS GUIDE



Triamare Erlebnisbad  
© Andreas-Hub /  
Stadt Bad Neustadt a.d.Saale

© Franken-Therme  
Bad Windsheim GmbH

Alle Angaben und  
Termine ohne Gewähr



Noch mehr Weihnachtsmärkte auf  
[www.treffpunktdeutschland.de/wellness](http://www.treffpunktdeutschland.de/wellness)



Bad Brückenau © Steffen Hildenbrand /  
Stadt Bad Brückenau

## Bad Brückenau


Umgeben von herrlicher Natur, im Tal des Flusses Sinn, liegt die kleine Stadt. Schon seit Jahrhunderten kommen Gäste und Besucher, um hier die heilenden Kräfte der Natur und der sieben Heilquellen zu nutzen.  
[TreffpunktDeutschland.de/bad-brueckenau](http://TreffpunktDeutschland.de/bad-brueckenau)



Thermenspaß  
© Kur- & Gästeservice Bad Füssing

## Bad Füssing

Bad Füssing geht auf Zukunftskurs. Spektakuläre Architektur, neue medizinische Kompetenzzentren, vielfältige neue Hotels und Thermenwelten, die weitläufigen Kurparks als Kunstgalerie  
[TreffpunktDeutschland.de/bad-fuessing](http://TreffpunktDeutschland.de/bad-fuessing)



© Johannesbad Therme Bad Füssing

## Johannesbad Bad Füssing

Die Johannesbad Therme verfügt über hochwirksames, weltweit einzigartiges Thermalwasser aus der eigenen staatlich anerkannten Heilquelle, der Johannesquelle.  
Johannesstraße 2, Bad Füssing



Hohes Schloss © Louis Zuchtriegel

## Bad Grönenbach

In Bad Grönenbach genießen Gäste das klassische Naturheilverfahren nach Sebastian Kneipp in einer persönlichen Atmosphäre.  
[TreffpunktDeutschland.de/bad-groenenbach](http://TreffpunktDeutschland.de/bad-groenenbach)



ALEXBAD © Gemeinde  
Bad Alexandersbad | Florian Miedl

## Bad Alexandersbad

Bad Alexandersbad ist das kleinste Heilbad Bayerns. Schon vor knapp 300 Jahren kamen die Menschen wegen der Wirkung der Heilquelle hierher. [TreffpunktDeutschland.de/bad-alexandersbad](http://TreffpunktDeutschland.de/bad-alexandersbad)



© Gemeinde Bad Alexandersbad /  
Florian Miedl

## ALEXBAD

Im Gesundheitszentrum erwarten Sie ein architektonisch besonderes Panoramabad mit Saunabereich, ein Trainingspark mit modernen Trainingsgeräten sowie ein breites Angebot an Therapie- und Wohlfühlbehandlungen.  
Markgrafenstraße 28, Bad Alexandersbad



© Bad Hindelang Tourismus /  
Wolfgang B. Kleiner

## Bad Hindelang

Bad Hindelang ist nicht nur Heilklimatischer Kurort und Kneipp-Heilbad. Durch das große Naturschutzgebiet gibt es viel zu entdecken und zu erleben.  
[TreffpunktDeutschland.de/bad-hindelang](http://TreffpunktDeutschland.de/bad-hindelang)



Kurgarten mit Arkadenbau  
© Bayer, Staatsbad  
Bad Kissingen GmbH

## Bad Kissingen

Zwischen mediterranen Palmen, plätschernden Quellen und historischen Prachtbauten können Sie in Bad Kissingen UNESCO-Welterbe entdecken. Altbewährte Bäderkultur auf höchstem Niveau.  
[TreffpunktDeutschland.de/bad-kissingen](http://TreffpunktDeutschland.de/bad-kissingen)



© Florian Fraaß

## Bad Berneck


Bad Berneck liegt wunderschön eingebettet zwischen sieben Bergen im westlichen Fichtelgebirge und zieht schon seit Hunderten von Jahren Freunde der Romantik an.  
[TreffpunktDeutschland.de/bad-berneck](http://TreffpunktDeutschland.de/bad-berneck)



© Staatsbad und Touristik  
Bad Bocklet GmbH

## Bad Bocklet

Wer nachhaltig etwas für seine Gesundheit tun möchte, ist in Bad Bocklet genau richtig. Das ruhige Mineral- und Moorheilbad ist eingebettet in eine herrliche Naturlandschaft.  
[TreffpunktDeutschland.de/bad-bocklet](http://TreffpunktDeutschland.de/bad-bocklet)



© KissSalis Therme Bad Kissingen

## KissSalis Therme

Hier steht das Heilwasser von Bad Kissingen im Mittelpunkt und wird auf vielfältige Weise für Ihre Entspannung genutzt. Freuen Sie sich auf eine einzigartige Thermen-, Wellness- und Saunalandschaft.  
Heiligenfelder Allee 16, Bad Kissingen



© Franken Tourismus  
Haßberge Tourismus / Andreas Hub

## Bad Königshofen

Eine charmante Kurstadt im unterfränkischen Landkreis Rhön-Grabfeld, umgeben von der sanften Hügellandschaft des Naturparks Hassberge.  
[TreffpunktDeutschland.de/bad-koenigshofen](http://TreffpunktDeutschland.de/bad-koenigshofen)

## Franken Entspannen in den Heilbädern und Kurorten



Brunnen- und Wandelhalle Bad Kissingen  
© Ingo Peters / Bayer. Staatsbad Bad Kissingen GmbH

Ganz gleich, auf welche Art man Franken für sich entdeckt: Die entspannenden Momente kommen nicht zu kurz. Dafür sorgen die 19 Heilbäder und Kurorte in Franken. Sie sind – dank innovativer Konzepte und Heilschätzen aus der Natur – wahre Gesundheits- und Wohlfühlexperten. Zu ihrem Angebot gehören moderne Thermen, großartige Sauna-

landschaften, Wellness-Anwendungen sowie Besonderheiten wie Deutschlands erster Heilwassersee, Salzseen mit einer Konzentration wie im Toten Meer oder zertifizierte Heilwälder. Hier kann man sich körperlich regenerieren und vor allem die Seele nach allen Regeln der Kunst baumeln lassen.

[www.frankentourismus.de](http://www.frankentourismus.de)



© Opf. Wald

### Sibyllenbad

Sibyllenbad, nahe der deutsch-tschechischen Grenze, ist das einzige Heilbad der Oberpfalz. Es verbindet Wellness auf 2200 m<sup>2</sup> mit der Tradition tschechischer Kurorte wie Marienbad und Kunstförderung.  
Kurallee 1, Bad Neualbenreuth



Luitpoldhöhe  
© Dr. Jan Gensler

### Bad Neustadt an der Saale

Bad Neustadt a. d. Saale liegt in der Mitte Deutschlands, am Fuße der Bayerischen Rhön. Durch seine zentrale Lage ist der Ort gut zu erreichen und bietet viele Ausflugsmöglichkeiten in die vielseitige Region.  
[TreffpunktDeutschland.de/bad-neustadt-an-der-saale](http://TreffpunktDeutschland.de/bad-neustadt-an-der-saale)



Triamare  
© Stadt Bad Neustadt a. d. Saale

### Triamare Wellness- und Erlebnisbad

Das Erlebnisbad verbindet Sport, Spaß und Wellness. Genießen Sie das vielfältige Fitnessangebot, die 94 Meter lange Riesenrutsche sowie die Saunalandschaft auf der Dachterrasse.  
Mühlbacher Str. 15, Bad Neustadt an der Saale



© Frankentourismus Hub / Bad Rodach

### Bad Rodach

Wer Ruhe, Natur und ein gutes Stück Geschichte sucht, wird in Bad Rodach fündig. Die charmante Kurstadt im Norden Bayerns liegt eingebettet zwischen sanften Hügeln und dichten Wäldern. Herzstück des Wohlfühls ist die ThermeNatur mit ihrem heilsamen Thermalwasser.  
[TreffpunktDeutschland.de/bad-rodach](http://TreffpunktDeutschland.de/bad-rodach)



© Peter Leutsch / FrankenTherme - Bad Königshofen Kur-Betriebs-GmbH

### FrankenTherme

Die Franken Therme bietet ein großes Innenbecken, Mega-Whirlpool, Herz-Kreislauf-Außenbecken, Kinder-Erlebnissbereich, Fake-Slide-Röhrenrutsche, Finnisch-Fränkisches Saunadort und den 1. Naturheilwassersee Deutschlands  
Am Kurzentrum 1, Bad Königshofen



© Bad Kötzing Kur- und Gästeservice

### AQACUR Badewelt Bad Kötzing

Die AQACUR Badewelt bietet ihren Gästen einen großen Bade- und Schwimmbereich, Sport-, Spaß- und Therapiebecken und ein Fitnessstudio. Entspannen und träumen Sie in einer wunderschönen Atmosphäre.  
Bgm.-Seidl-Platz 1, Bad Kötzing



Bahnhofplatz 8 • 91301 Forchheim • +49 (0)9191 353 98 40 • [hop@the.niu.de](mailto:hop@the.niu.de)



Güterbahnhofstraße 9 • 91052 Erlangen • +49 (0)9131 68 19 80 • [frontdesk@hi-express-erlangen.de](mailto:frontdesk@hi-express-erlangen.de)



Residenzschloss © Tourist-Information Bad Mergentheim / Björn Hänssler

### Bad Mergentheim

Das Stadtbild gibt die besondere Atmosphäre einer alten Residenz wieder, insbesondere das zentral gelegene mächtige Schloss zeugt seit dem 12. Jahrhundert davon.,  
[TreffpunktDeutschland.de/bad-mergentheim](http://TreffpunktDeutschland.de/bad-mergentheim)



Marktplatz © Gäste-Information Bad Neualbenreuth

### Bad Neualbenreuth

Liebevoll erhaltene Egerländer Fachwerkhöfe, barocke Kirchen, versteckt gelegene Waldkapellen, unser Heimatmuseum – all das zeugt von lebhafter, geschichtsträchtiger Vergangenheit und stolzer Tradition.  
[TreffpunktDeutschland.de/bad-neualbenreuth](http://TreffpunktDeutschland.de/bad-neualbenreuth)

## Region BADERLAND BAYERISCHE RHÖN



5 Heilquellen Staatsbad BRK  
© Bayerisches Staatsbad  
Bad Brückenau / JanGreune

Gesund sein, aber vor allem gesund bleiben, das ist der größte Wunsch jedes Menschen. Das Bäderland Bayerische Rhön, ein deutschlandweit wohl einzigartiger Zusammenschluss von gleich fünf Kurorten - Bad Bocklet, Bad Brückenau, Bad Kissingen, Bad Königshofen und Bad Neustadt - bietet unter dem Motto „In einem Bad zu Gast – in fünf Bädern zu Hause!“ eine Vielzahl von Gesundheits-Arrangements zur Vorbeugung aber auch zur Linderung von Beschwerden. Gäste profitieren von geballter medizinischer Kompetenz, Kultur pur in den geschichts-trächtigen Kurorten sowie einem gesunden Mittelgebirgsklima im Naturpark und UNESCO Biosphärenreservat Rhön. [TreffpunktDeutschland.de/baederland-bayerische-rhoen](http://TreffpunktDeutschland.de/baederland-bayerische-rhoen)



Heilwassersee  
© Kurverwaltung Bad Koenigshofen



© StahlbadStaatsbad und  
Touristik Bad Bocklet GmbH



Kurpark Wandelhalle Badhof  
© Christian Borntraeger

### Bad Salzschlirf

Seit über 185 Jahren empfängt der Kurort Bad Salzschlirf mit liebevoll erhaltenen Fachwerkhäusern und einer großen Dichte an Jugendstilgebäuden sowie dem denkmalgeschützten Kurpark seine Gäste. [TreffpunktDeutschland.de/bad-salzschlirf](http://TreffpunktDeutschland.de/bad-salzschlirf)



© Kur und Freizeit GmbH

### Spessart Therme

Wer mag, kombiniert den Besuch mit einer Auszeit in der 4-Sterne-Saunawelt am Kurpark, einer Wohlfühlmassage plus Bad Sodener Heißer Sole-Rolle im WellVitamed oder verschnauft im einzigartigen „Meeresklima“ der Totes-Meer-Salzgrotte. **Frowin-von-Hutten-Str. 5, Bad Soden-Salmünster**



Burgruine Stolzenberg  
© Heiko Rhode

### Bad Soden-Salmünster

Das Heilbad am Spessart - ist bekannt für seine außergewöhnlich starken Solequellen, die u.a. in die Becken der Spessart Therme fließen. Die Stadt bietet spannende wie entspannende Möglichkeiten für Gesundheitsurlauber, Familienausflüge und Genusswanderer. [TreffpunktDeutschland.de/bad-soden-salmuenster](http://TreffpunktDeutschland.de/bad-soden-salmuenster)



Vierzehnheiligen  
© Tourist Information Bad Staffelstein

### Bad Staffelstein

Mitten im „Gottesgarten am Obermain“ liegt Bad Staffelstein. Auf der einen Seite erhebt sich das prunkvolle, von den Brüdern Dientzenhofer erbaute, Kloster Banz und gegenüber die barocke Wallfahrtskirche Vierzehnheiligen. [TreffpunktDeutschland.de/bad-staffelstein](http://TreffpunktDeutschland.de/bad-staffelstein)



© Bad Rodach

### ThermeNatur

Die ThermeNatur bietet Wellness in grüner Umgebung mit über 1.000 qm Wasserflächen, natürlichem Thermalheilwasser, Premium-Saunawelt „Erdfeuer“ und vielfältigen Angeboten. Täglich. **Thermalbadstraße 18, Bad Rodach**



Kurpark © KurGmbH  
Bad Reichenhall / Bayerisch GmaIn

### Bad Reichenhall

Die Alpenstadt Bad Reichenhall lockt mit Highlights wie dem Alten Salzbergwerk, dem Königlichen Kurgarten, der Rupertus Therme und der St. Nikolaus-Kirche. [TreffpunktDeutschland.de/bad-reichenhall](http://TreffpunktDeutschland.de/bad-reichenhall)



© Obermain Therme

### Obermain Therme


Wärme, Wasser und Salz – unter diesem Motto vereint die Obermain Therme in Bad Staffelstein ThermenMeer, Premium-SaunaLand, Wellness und Therapie unter einem Dach. **Am Kurpark 1, Bad Staffelstein**



© Markt Bad Steben /  
Bayerisches Staatsbad

### Bad Steben


Das traditionsreiche Staatsbad Bad Steben ist der bedeutendste Urlaubs- und Kurort im Frankenwald. Den Kurpark schmücken Bauwerke des Klassizismus und des Jugendstils. [TreffpunktDeutschland.de/bad-stebeb](http://TreffpunktDeutschland.de/bad-stebeb)



© Berchtesgadener  
Land Tourismus GmbH

### RupertusTherme

Die Rupertustherme in Bad Reichenhall ist ein Wellnessparadies, das Erholung und Entspannung inmitten der atemberaubenden bayerischen Alpen bietet. **Friedrich-Ebert-Allee 21, Bad Reichenhall**



© Frankentourismus Hub / Bad Rodach

### Bad Rodach

Wer Ruhe, Natur und ein gutes Stück Geschichte sucht, wird in Bad Rodach fündig. Die charmante Kurstadt im Norden Bayerns liegt eingebettet zwischen sanften Hügeln und dichten Wäldern. Herzstück des Wohlgefühls ist die ThermeNatur mit ihrem heilsamen Thermalwasser. [TreffpunktDeutschland.de/bad-rodach](http://TreffpunktDeutschland.de/bad-rodach)



© Andreas Hub / Iaif / Tourist-Information  
Bayerisches Staatsbad Bad Steben

### Therme Bad Steben

Das moderne Thermalbad bietet eine Vielzahl von Innen- und Außenpools mit unterschiedlichen Temperaturen, um die Bedürfnisse der Besucher zu erfüllen. Die exklusive Saunalandschaft sorgt für zusätzliche Erholung **Badstraße 31, Bad Steben**



© Tourist Information Bad Tölz

### Bad Tölz

Es gibt nur wenige Orte in Oberbayern, die so vielseitig sind wie unser Voralpenstädtchen. Die Stadt ist klimatischen, geographischen und landschaftlichen Vorzügen gesegnet. [TreffpunktDeutschland.de/region](http://TreffpunktDeutschland.de/region)



© Stadt Weißenstadt / Kur- & Tourist-Information Weißenstadt

## Bad Weißenstadt am See

Bad Weißenstadt liegt ganz idyllisch im Naturpark Fichtelgebirge, eingebettet im Tal der Eger. Sie zeichnet sich durch ihre romantischen Straßenzeilen, einzigartige Felsenkeller und historischen Scheunereien aus.

TreffpunktDeutschland.de/weissenstadt



© Siebenquell GesundZeitResort

## Siebenquell

Große zusammenhängenden Wasserfläche mit vielen Attraktionen, einer Poolbar, Außenbecken und Sonnenliegewiese. Saunalandschaft mit neun Erlebnis- und Themasauen, einer Schneekammer, Saunagarten mit Thermalwasser-Außenbecken und Ruhebereichen.

Thermalallee 1, Bad Weißenstadt



Rathaus © Kur-, Kongress- und Touristik GmbH Bad Windsheim

## Bad Windsheim

Ein historischer Stadtkern schmücken die ehemals freie Reichsstadt Bad Windsheim. Die Franken-Therme, das einzige Heilbad Mittelfrankens, zum Entspannen und Erholen ein.

TreffpunktDeutschland.de/bad-windsheim



© Franken-Therme Bad Windsheim

## Franken-Therme Bad Windsheim

Mit ihren drei Bereichen, den Thermal-Badehallen mit Salzsee, der Sauna-Landschaft und dem Wellness-Bereich, bietet die weitläufige Anlage Wohlgefühl pur! Insgesamt sechs Becken erstrecken sich über die großzügige Badelandschaft.

Erkenbrechtallee 10, Bad Windsheim



© Kur- und Tourismusbetrieb Bad Wörishofen

## Bad Wörishofen

Mit zahlreichen Freizeitmöglichkeiten und herzlicher Gastlichkeit empfängt das Kneipp-Original Bad Wörishofen im Allgäu, rund 70 Kilometer westlich von München gelegen, seine Gäste. Viel Bewegung und frische Luft weitab vom Alltagsstress gibt es im 163.000 Quadratmeter großen Kurpark mit Rosen-, Duftgärten und Barfußweg im Herzen des Kurortes. Der etwa fünf Kilometer lange Glücksweg als Teil der Allgäuer Wanderrilogie erzählt die Geschichte mystischer und heilender Orte mit Anekdoten und Gedichten rund um das Leben von Pfarrer Sebastian Kneipp. Eine Tour auf den 250 Kilometern Rad- und Wanderwegen rund um Bad Wörishofen oder eine Runde Golf auf dem 18-Loch-Platz des Golf Club Bad Wörishofens runden den sportlichen Urlaub ab.

TreffpunktDeutschland.de/bad-woerishofen



©Therme Bad Wörishofen

## THERME Bad Wörishofen

Echte Palmen, türkisglitzerndes Thermalheilwasser und paradiesische Ruheoasen zum Entspannen und Relaxen: In der THERME Bad Wörishofen genießen Besucher einen unvergesslichen Kurzurlaub im Paradies. Absolute Ruhe und Erholung verspricht das Mindestalter von 16 Jahren. Familien sind immer samstags von 9 bis 19 Uhr herzlich willkommen. Das Thermalwasser ist als Heilwasser staatlich anerkannt. Wassertemperaturen zwischen 34°C und 38°C machen ein Bad zur wahren Entspannungsoase. Im Vitalbad und den Saunen genießen Wellnessliebhaber die positiven Eigenschaften des gesunden Schwitzens in traumhaft schönem Ambiente. Mehr als 15 unterschiedlich thematisierte Sauna- und Wellnessattraktionen garantieren für ein unvergleichliches Wohlfühlerelebnis.

Thermalallee 1, Bad Wörishofen

# WIR WISSEN, WORAUF ES ANKOMMT

Genau das richtige Hotel.

## ERWARTEN SIE MEHR



### ZIMMER

- 186 Standardzimmer
- Kostenfreies WLAN (Glasfaser)
- Moderne Badezimmer
- Bügelleisen und -brett
- Auswahl unterschiedlicher Kissen
- 40" LED-TV inkl. Google Chromecast
- Effizienter Arbeitsbereich
- USB-Steckdosen
- 15" Safe inklusive Ladefunktion
- Kaffee- und Tee-Station
- Haartrockner



### AUSSTATTUNG

- Apple-Mac-Business-Corner
- Kostenfreies WLAN (Glasfaser)
- Tiefgarage

### VERANSTALTUNGEN

- Meetingraum mit Tagungstechnik für bis zu 16 Personen
- Bitte wenden Sie sich für ein individuelles Angebot an [reservations@hi-express-erlangen.de](mailto:reservations@hi-express-erlangen.de)



### ESSEN & TRINKEN

- Reichhaltiges Express Start™ Frühstück sowie nach Wahl auch „Grab & Go!“
- 24 Stunden Service an unserer Lobbybar

### BREAKFAST HOURS

- Montag bis Freitag 06.30 – 10.00 Uhr
- Sa., So. und Feiertage 07.00 – 11.00 Uhr



Hotel- und Express-ERLANGEN  
Güterbahnhofstraße 9, 91052 Erlangen  
T: +49 (0) 9131 68198-0  
F: +49 (0) 9131 68198-555  
[frontdesk@hi-express-erlangen.de](mailto:frontdesk@hi-express-erlangen.de)

Buchen Sie direkt bei uns und werden Sie IHG® Rewards Club Mitglied




EIN IHG® HOTEL  
ERLANGEN

# Therme Erding



Wellenbad © Therme Erding

Südseeparadies mitten in Bayern. In der größten Therme der Welt, der Therme Erding, erwartet die Besucher ein traumhaftes Urlaubsparadies unter Palmen. Unzählige Attraktionen rund um Rutschen, Saunieren, Thermal- und Wellenbaden bieten Erholung, Spaß und Action für alle Ansprüche. In der tropischen Therme lässt sich Wellness mit der ganzen Familie genießen. Für Adrenalin hingegen sorgt das Galaxy Erding, Europas größte Rutschenwelt, mit 28 spektakuläre Bahnen in 3 Schwierigkeitslevels. Ein Bad wie im echten Meer erleben die Besucher im türkisglitzernden Wellenbad. In den Wellnesswelten der VitalOase (textil) sowie der VitalTherme & Saunen (textilfrei) erwarten Gäste ab 16 Jahren einmalige Wohlfühlmomente. Thermalallee 1-5, Erding



GALAXY ERDING © Therme Erding



Therme Innenbecken © Therme Erding



Grafflmarkt  
© TI-Fürth / Tim Händel

## Fürth

Von Abenteuern auf der Michaelis-Kirchweih bis zu Klassik Open-Airs – Fürths Events begeistern. Tanzen beim New Orleans- oder Fürth Festival, feilschen auf dem Grafflmarkt oder Kultur im Stadttheater und der Comödie.

TreffpunktDeutschland.de/fuerth



St. Rupert-Kapelle  
© Touristinformation  
an der Therme Obernsees

## Mistelgau-Obernsees

Eingebettet in unberührter Natur finden sich hier viele idyllische Wander- und Radwege. Wo einst die Dampflokomotive fuhr, lässt es sich heute beschaulich durch die einmalige Landschaft radeln.

TreffpunktDeutschland.de/mistelgau



© Therme Obernsees

## Therme Obernsees

Längst gilt die Therme als mehrfach ausgezeichnete „Perle“ der Fränkischen Schweiz. Das mineralhaltige Thermalwasser kommt aus Urtiefen des Juragesteins. Das Wasser belebt und entspannt zugleich. An der Therme 1, Mistelgau-Obernsees



© Ruhpolding Tourismus GmbH

## Vita Alpina Erlebnis & Wellnessbad

Das Erlebnis- & Wellnessbad mit großer Saunalandschaft bietet Spaß und Vergnügen für Wasserratten jeden Alters. Branderstraße 1, Ruhpolding



© Vitaplan Thermalbad GmbH & Co. KG

## Fürthermare

„Zeit für Dich. Raum für Deine Träume.“ Mit diesem Slogan wirbt das Fürthermare in Fürth um seine Gäste. Raum für Träume gibt es tatsächlich mehr als genug, Badespaß nicht minder. Wenn in der warmen Jahreszeit das Sommerbad öffnet und damit das Angebot der Erlebnistherme mit ihren vielen Facetten erweitert, dann stehen den Besuchern sogar mehr als 4.000 Quadratmeter Wasserfläche zur Verfügung. Zuletzt wurden im März 2022 die neue „Hacienda los Sueños“, ein großzügiges Ruhehaus im mallorquinischen Stil, sowie die Eventaufguss-Sauna „Casa Grande“ mit bis zu 100 Plätzen eingeweiht. Scherbsgraben 15, Fürth



Panorama Ruhpolding Frühling  
© Ruhpolding Tourismus GmbH

## Ruhpolding

Ruhpolding im südöstlichen Feriendreieck Deutschlands ist ein besonderes Stück Bayern. Zwischen Chiemsee, Alpenvorland und Chiemgauer Alpen breitet die Natur ihre ganze Vielfalt aus. Die ursprüngliche, bayerische Volkskultur gibt den Gästen ein echtes Heimatgefühl. Im Norden der Chiemsee, ringsum die Gipfel der Chiemgauer Alpen – dazwischen das Miesenbacher Tal, durch welche die weiße Traun plätschert, und das Drei-Seen-Naturschutzgebiet „Klein-Kanada“. Mitten drin in dieser Idylle liegt das 7.000-Seelen-Dorf Ruhpolding mit der mächtigen barocken Kirche und Lüftlmalerei an den schmucken Bürgerhäusern. Ruhpolding ist ein bekannter Tourismusort – und ein Genuss-Tipp für alle Jahreszeiten. TreffpunktDeutschland.de/ruhpolding



© Europa-Park

## Rulantica Wasser-Erlebniswelt

Im 32.600m<sup>2</sup> großen Indoor- sowie im 11.000m<sup>2</sup> umfassenden Outdoor-Bereich können Abenteurer in zwölf thematisierten Bereichen 37 einzigartige Attraktionen – darunter 27 Rutschen – auskundschaften. Erschöpft von all den Abenteuern in den spritzigen Fluten von Rulantica können Erholungssuchende ihre Seele im neuen Ruhe- und Saunabereich „Hyggedal“ baumeln lassen. Die Wohlfühloase im Stil einer nordischen Waldlandschaft verfügt über zahlreiche gemütliche Liegemöglichkeiten, zwei große Saunen sowie eine traumhafte Außenterrasse, auf der die Gäste die südbadische Sonne auf der Haut spüren können. Roland-Mack-Ring 1, Rust



Schloss Faber-Castell Mai 2018  
© Stadt Stein

## Stein

Wer an Stein denkt, dem fällt wohl zuerst Faber-Castell ein oder die B14 oder beides. Dabei hat die Stadt, die zwar am südwestlichen Rand Nürnbergs am linken Ufer der Rednitz liegt, aber zum Landkreis Fürth gehört, viel, viel mehr zu bieten. TreffpunktDeutschland.de/rosstal



Kristall Palm Beach Kur- & Freizeitbad  
© Stadt Stein

## Kristall Palm Beach

Das Kur- & Freizeitbad bietet eine Vielzahl von nassen Freizeitmöglichkeiten. Spaß und Action gibt es im Erlebnisbad und der Rutschenwelt. Entspannung und Erholung im Sauna und Wellnessbereich. Albertus-Magnus-Straße 29, Stein



© Kur- und Touristinformation  
STADT TREUCHTLINGEN/ Dietmar Denger

## Treuchtlingen

Im Herzen Bayerns, eingebettet zwischen den sanften Hügeln des fränkischen Altmühltals, liegt die Thermenstadt Treuchtlingen. Als staatlich anerkannter Erholungsort mit Heilquellen-Kurbetrieb steht Treuchtlingen für Gesundheit, Wohlbefinden und natürliche Entschleunigung. Inmitten dreier atemberaubender Naturräume rund um die Stadt Treuchtlingen versprechen drei abwechslungsreiche Naturlandschaften – der Naturpark Altmühltal, das Fränkische Seenland und der Geopark Ries – unzählige Entdeckungstouren für Naturbegeisterte und aktive Familien. Ob auf naturnahen Wanderwegen, gut ausgebauten Radwegen am Flussufer, rasanten Mountainbike-Trails oder bei einem Wellnessstag in der Altmühltherme – das kleine Juwel Bayerns lässt sich auf vielfältige Art und Weise erleben. TreffpunktDeutschland.de/treuchtlingen



© Dietmar Denger /  
Stadtwerke Treuchtlingen KU

## Altmühltherme Treuchtlingen

Die Altmühltherme in Treuchtlingen bietet Ruhe, Erholung und Gesundheit direkt an der Altmühl. Das 18.000 Jahre alte Heilwasser enthält wertvolle Mineralien, ideal für Wohlbefinden und Rehabilitation. Moderne Thermenlandschaften bieten Thermalbecken mit Temperaturen von 32-37°C, Whirlpool, Massagedüsen, Farblichttherapie, Kneipp-Anlage und Gastronomie. Die Saunalandschaft auf über 3.000 m<sup>2</sup> umfasst Panoramasauna, Biosauna, Dampfbad, Ruhezonen, Saunagarten und eine einzigartige Schienenbus-Sauna. Familien genießen Rutschen, Kletterspaß, Sprunganlage und Heilwasser, im Sommer inklusive Freibad mit Heilwasser. Bürgermeister-Döbler-Allee 12, Treuchtlingen



### Sommerurlaub im Europa-Park Erlebnis-Resort

Auch im Jahr 2026 begeistert der Europa-Park seine Gäste mit einer einzigartigen Mischung aus Attraktionen, Shows und europäischem Flair. Mit über 100 Attraktionen und Shows, landestypischer Architektur und authentischer Küche ist der Europa-Park seit über 50 Jahren das ideale Ausflugsziel für die ganze Familie. In direkter Nachbarschaft befindet sich mit Rulantica außerdem eine einzigartige Wasserwelt, die zu jeder Jahreszeit fantastischen Wasserspaß im Innen- und Außenbereich bietet. Die sechs parkeigenen 4-Sterne (Superior) Hotels und die Silver Lake City runden den Kurzurlaub im Europa-Park Erlebnis-Resort ideal ab.

### Bienvenue, Monaco! Herzlich Willkommen, Sally! Ahoi, Snorri!

Ab 2026 glänzt das Fürstentum Monaco als 18. europäischer Themenbereich im Europa-Park! Inspiriert vom mediterranen Flair erleben Gäste rund um die Achterbahn „Silver Star“ das Land in all seinen Facetten mit prachtvoller Architektur, edlen Yachthäfen und kulinarischen Highlights. Eine exklusive Autoausstellung aus der Sammlung von Fürst Albert II. bringt den Riviera-Glamour nach Rust. Bereits ab November 2026 begeistert im Europa-Park die „Winter Zirkus Revue“ in enger Zusammenarbeit mit dem Internationalen Zirkusfestival von Monte Carlo. **Rust**



Griechenland Poseidon  
© Europa-Park



Silver Star  
© Europa-Park

## TreffpunktDeutschland Newsletter ABONNIEREN UND GEWINNEN

Einmal im Monat stellt die TreffpunktDeutschland-Redaktion einen Newsletter zusammen. Aktuelle touristische Themen, neue Orte und Regionen, aktuelle Eventhighlights und vieles mehr werden Sie hier finden. Zweimal im Jahr verlosen wir, unter allen Newsletter-Abonnenten, tolle Preise. Für Frühling/Sommer 2026 haben wir einen ganz besonderen Preis für Sie:

## Das gibt es zu gewinnen 2 x 2 EHRENKARTEN FÜR DEN EUROPA-PARK

Einfach bis zu 31.08.2026 Newsletter abonnieren unter [www.TreffpunktDeutschland.de/newsletter](http://www.TreffpunktDeutschland.de/newsletter)



Der Rechtsweg ist ausgeschlossen.



Rulantica  
© Europa-Park



Poseidon  
© Europa-Park

# MEHR ALS 50 REISEMAGAZINE GIBT ES ONLINE



**TreffpunktDeutschland.de/  
reisemagazine**

## Ihr Ort das nächste Mal mit dabei! AUSGABE HERBST/WINTER 2026/27

Möchten Sie, dass Ihr Ort in einer der nächsten Ausgaben unserer Reisemagazin-Reihe „WILLKOMMEN IN DER REGION ...“ mit redaktionellen Artikeln vertreten ist? Dann senden Sie uns Ihre Texte und Fotos per E-Mail an [d.danitz@wittich-forchheim.de](mailto:d.danitz@wittich-forchheim.de). Je nach verfügbarem Platz veröffentlichen wir diese kostenlos in unseren Reisemagazinen. Alternativ können Sie auch das Formular auf dieser Seite nutzen.



[www.TreffpunktDeutschland.de/mitmachen-reisemagazin](http://www.TreffpunktDeutschland.de/mitmachen-reisemagazin)

## Das perfekte Werbeumfeld IHRE ANZEIGE DAS NÄCHSTE MAL DABEI!

Unsere Reisemagazine werden kostenlos über Tourismusämter, Übernachtungsbetriebe und Freizeiteinrichtungen vor Ort verteilt. Dank der gezielten Verbreitung an interessierte Zielgruppen und der hochwertigen redaktionellen Inhalte können Sie hier kostengünstige, zielgerichtete Anzeigen schalten – ohne Streuverlust. Die Reisemagazine erscheinen im Frühjahr und Herbst. **Haben Sie Interesse? Dann kontaktieren Sie uns!**



**Andrea Kossowski**  
[a.kossowski@wittich-forchheim.de](mailto:a.kossowski@wittich-forchheim.de)  
09191 723258



**Susanne Emmert-Deuerlein**  
[s.emmert-deuerlein@wittich-forchheim.de](mailto:s.emmert-deuerlein@wittich-forchheim.de)  
09191 723263

**IMPRESSUM** Treffpunkt Deutschland WILLKOMMEN IN DER REGION... ist ein unabhängiges Reisemagazin. Die veröffentlichten Artikel basieren auf zugesandte Artikel der jeweiligen Tourismusbüros und touristischen Partnern und müssen nicht die Meinung des Verlages widerspiegeln. Alle Angaben sind ohne Gewähr. Herausgeber: LINUS WITTICH Medien KG, Peter-Henlein-Straße 1, 91301 Forchheim, Telefon 09191 72320, Geschäftsführer: Christian Zenk Redaktion: Detlef Danitz, Telefon 09191 723239, [d.danitz@wittich-forchheim.de](mailto:d.danitz@wittich-forchheim.de) Anzeigen: Susanne Emmert-Deuerlein, Telefon: 09191 7232-63, [s.emmert-deuerlein@wittich-forchheim.de](mailto:s.emmert-deuerlein@wittich-forchheim.de), Andrea Kossowski, Telefon: 09191 723258, [a.kossowski@wittich-forchheim.de](mailto:a.kossowski@wittich-forchheim.de). Eine Haftung für die Richtigkeit telefonisch aufgebener Anzeigen kann nicht übernommen werden. Für Anzeigenveröffentlichungen und Fremdbeilagen gelten die Allgemeinen Geschäftsbedingungen [wittich.de/agb](http://wittich.de/agb) und die zzt. gültige Preisliste. Für Textveröffentlichungen gelten unsere Allgemeinen Geschäftsbedingungen. Veröffentlichte Artikel und Rubriken, die mit dem Namen eines Verfassers gekennzeichnet sind, müssen nicht die Meinung des Verlages widerspiegeln. Für unverlangt eingesandte Manuskripte oder Bilder kann keine Rücksendung verlangt werden. Nachdruck, Vervielfältigung oder sonstige Verwertung des Inhaltes nur mit schriftlicher Genehmigung des Verlages. Urheberrechtshinweise: Der Inhalt und das Layout dieser Webpräsentation sind urheberrechtlich geschützt. Nachdrucke und sonstige Verwendung jeglicher Art, auch auszugsweise, bedürfen der ausdrücklichen schriftlichen Genehmigung des Verlages.

LINUS WITTICH PRÄSENTIERT

# ÜBER 50 KOSTENLOSE REISEMAGAZINE

NEU:  
FRÜHLING  
SOMMER  
2026

Entdecke mit TreffpunktDeutschland deine Heimat neu.



UND WAS  
MACHEN  
WIR ALS  
NÄCHSTES?

In unserer Reisemagazin-Reihe „WILLKOMMEN IN DER REGION ...“ stellen wir Ihnen jeweils einen bayerischen Landkreis sowie die angrenzenden Landkreise vor. So erhalten Sie touristische Informationen über einen Umkreis von ca. 50 km. Tausende Tipps zu Regionen, Orten, Sehenswürdigkeiten und Veranstaltungen warten darauf, von Ihnen neu entdeckt zu werden.

Unsere zwei gedruckten Reisemagazine liegen zur kostenlosen Mitnahme in vielen Tourismusbüros und Übernachtungsbetrieben der vorgestellten Landkreise aus.

Gerne schicken wir Ihnen die einzelnen kostenlosen Reisemagazine per Post nach Hause.\*

GLEICH  
BESTELLEN

\* Einfach unten den QR-Code scannen oder auf [www.TreffpunktDeutschland.de/willkommen](http://www.TreffpunktDeutschland.de/willkommen) gehen. Gewünschtes Reisemagazin auswählen und bestellen. Es fallen lediglich Versandkosten an. Solange der Vorrat reicht – also schnell sein!

Über 50 E-Paper-Reisemagazine warten darauf, kostenlos heruntergeladen zu werden.

Für über 50 Regionen gibt es jeweils ein eigenes E-Paper-Reisemagazin. Die folgenden Regionen können Sie mit Treffpunkt Deutschland entdecken:

Aichach, Amberg, Ansbach, Aschaffenburg, Augsburg, Bad Kissingen, Bad Neustadt a.d.Saale, Bad Staffelstein, Bad Tölz, Bad Windsheim, Bad Wörishofen, Bamberg, Bayreuth, Cham, Coburg, Dachau, Dillingen a.d.Donau, Eichstätt, Erding, Erlangen, Forchheim, Fürth, Füssen, Grafenau, Günzburg, Haßfurt, Hof, Karlstadt, Kelheim, Kempten, Kitzingen, Kronach, Kulmbach, Landsberg am Lech, Lindau (Bodensee), Miltenberg, München, Neu-Ulm, Neuburg a.d.Donau, Neumarkt i.d.OPf., Nürnberg, Oettingen, Regensburg, Rosenheim, Roth, Schwandorf, Schweinfurt, Straubing, Tirschenreuth, Traunstein, Weiden, Weißenburg, Wunsiedel und Würzburg.



QR-Code scannen und mit unseren Reisemagazinen Deutschland entdecken!

[www.TreffpunktDeutschland.de/willkommen](http://www.TreffpunktDeutschland.de/willkommen)