

FRÜHLING
SOMMER
2026

PDF
Version
31.03.2026



LINUS WITTICH präsentiert

Treffpunkt[📍] Deutschland.de

REISEMAGAZIN

Tipp:
Sankt Englmar
Seite 8

**Europa-Park
Gewinnspiel**
Seite 34

**UND WAS
MACHEN
WIR JETZT?**

**Spezial
BÄDER-
WELLNESS**
Seite 28

URLAUB IN DER HEIMAT WILLKOMMEN IN DER REGION STRAUBING

Landkreis Straubing-Bogen und Umgebung

Sommerrodelbahn Sankt Englmar
© Tourismusverband Ostbayern e.V.

Straubing-Bogen Landkreis * **Regensburg** Landkreis * **Cham** Landkreis
Deggendorf Landkreis * **Dingolfing-Landau** Landkreis * **Landshut** Landkreis
*Bayerischer Wald * Bayerische Thermenland * Bayerischer Jura*



Landkreis **Straubing-Bogen**

Bayerisches Thermenland
Bayerischer Wald

Sehenswert sind die Donauschleife, das Gäubodenfest, die historischen Städte und der Bayerischen Wald.

Ab Seite 7



Landkreis Straubing-Bogen

Straubing

Bayerisches Thermenland
Bayerischer Wald

Straubing an der Donau begeistert mit historischer Altstadt, Kultur, dem Gäubodenvolksfest und Natur rund um Donauauen & Wald.

Ab Seite 8



Landkreis

Cham

Oberpfälzer Wald
Bayerischer Wald

Der Landkreis Cham beeindruckt durch seine malerische Natur, historische Burgen, traditionelle Feste und die herzliche Gastfreundschaft.

Ab Seite 10



Landkreis

Regen

Bayerischer Wald

Idyllische Dörfer, majestätische Berge und malerische Flüsse. Ein unvergessliches Naturerlebnis erwartet Sie!

Ab Seite 14



Landkreis **Regensburg**

Bayerischer Jura

Die Landschaftsformen von Donauebene, Vorderem Bayerischem Wald und Bayerischem Jura treffen hier unmittelbar aufeinander und formen eine Kulisse, die vielfältiger nicht sein könnte.

Ab Seite 19



Landkreis

Kelheim

Naturpark Altmühltal
Bayerischer Jura

Der Landkreis lockt mit dem imposanten Altmühltal, der barocken Residenzstadt Eichstätt, dem Jura-Museum und dem Willibaldsburg-Schloss.

Ab Seite 25

Tourismus-Regionen

Ostbayern

Ab Seite 3

Bayerischer Wald

Ab Seite 5

Bayerisches Thermenland

Ab Seite 6

Bayerischer Jura

Ab Seite 18

Naturpark Altmühltal

Ab Seite 24

WILLKOMMEN IN OSTBAYERN



Kloster Plankstetten Berching © TVO / Florian Trykowski Eselwandern Labertal © Landkreis Regensburg

Grünes Waldland, Granit- und Gneisgestein prägen den Bayerischen Wald und Oberpfälzer Wald, mediterrane Karstlandschaft findet sich im Herzen Bayerns im Bayerischen Jura zwischen Regensburg und Nürnberg. Die weite Donauebene, hügeliges, saftiges Grünland und Thermalwasser sind die Kennzeichen des Bayerischen Golf- und Thermenlandes, die Gegend südlich der Donau zwischen Regensburg und Passau. Alles zusammen ist Ostbayern, eine Urlaubsregion wie aus dem Bilderbuch, in dem sich auf jeder Seite eine andere Natur zeigt. Jede für sich ist schön, jede sehr markant und jede eine Reise wert.


Wie eingestreut liegen die Städte verteilt. Sie sind wirtschaftliche und kulturelle Zentren der Regionen. Die Altstadt Regensburgs ist UNESCO-Welterbe, Passau ist als Drei-Flüssestadt und für ihre Domorgel bekannt, Landshut und Dingolfing an der Isar, Deggendorf und Straubing an der Donau sind bayerische Herzogstädte, Neumarkt i.d.OPf., Amberg und Weiden die Perlen der Oberpfalz.

So vielfältig die Landschaft und die Städte sind, so vielfältig ist auch das Urlaubsangebot. Die Flüsse sind herrliche Begleiter für Radtouren, die Mittelgebirgslandschaft ideales Terrain für Wanderer, die Vier-Sterne-Wellnesshotels Oasen zum Entspannen und die Glasstraße eine Ferienstraße für Ästhetiker und Kunstsinige. In der Hügellandschaft südlich der Donau liegen die größten Thermalbäder Europas, darunter Bad Füssing, sowie das europaweit größte Golfresort in Bad Griesbach. In den Städten hat man viele Möglichkeiten die Kultur und Geschichte der Jahrhunderte und der Moderne zu erforschen. Zudem gehören traditionelle Feste, historische Festspiele und die Pflege der Bräuche in den Jahreslauf der Ferienregion. Die bekanntesten Feste sind die vornehmen Schlossfestspiele Thurn und Taxis in Regensburg, die herzogliche Landshuter Hochzeit, der eindrucksvolle Further Drachenstich oder das zünftige Gäubodenfest in Straubing.

Tourismusverband Ostbayern e.V. Im Gewerbepark D 04, 93059 Regensburg, Tel.: 0941 585390, info@ostbayern-tourismus.de, www.ostbayern-tourismus.de



Landshut Burg Trausnitz © Fotograf Hack



Passau zur Weihnachtszeit © Passau Tourismus e.V.

Ostbayern. Niederbayern. Stadt-Land-Fluss-Radroute par excellence



Kelheim, Niederbayerntour © Tourismusverband-Ostbayern / Gerhard Illig

Sonnenverwöhnte Herbsttage sind ein Geschenk des Himmels. Was liegt also näher als auf eine Tour zu gehen, die sich ganz dem Motto „himmlisch radfahren“ verschrieben hat. Die Niederbayerntour führt in sieben Etappen genussvoll von Passau nach Regensburg oder umgekehrt. Aber nicht nur der Donau entlang, sondern südlich davon auf 244 Kilometern quer durch das Bayerische Golf- und Thermenland. Geeignet ist die steigungsarme Tour für Genussradler und sportliche Fahrer, für E-Biker und Familien mit Kindern, Naturfreunde, Kulturliebhaber

und für Fans der regionalen Braukunst und Biergartenkultur. Die Flussradwege an Vils, Isar, und Großer Laber wirken entspannend und beschaulich. Gleichzeitig strotzt die Streckenführung nur so vor Superlativen. Die Niederbayerntour führt die Radfahrer zur größten Kirchenorgel der Welt nach Passau, zur schönsten Marienkirche Bayerns nach Aldersbach, zum UNESCO-Welterbe Regensburg und durch Europas größte Anbaugelände für Hopfen in der Hallertau und Einlegekurken im Dingolfinger Land.

Ostbayern. Die schönsten Wanderwege Deutschlands



Herausforderung – Seven Summits Bodenmais © Bodenmais Tourismus

Die schönsten Wanderwege Deutschlands wurden gekürt. Zwei Wege sind aus Ostbayern dabei. Welche Wanderwege sind die schönsten im ganzen Land? Das „Wandermagazin“ befragt hierzu jährlich seine Leser. 45.232 Wanderinnen und Wanderer haben in diesem Jahr abgestimmt. Bei den Mehrtagestouren schaffte es der Seven Summits Bodenmais auf Platz 2, der Jura-Steig im Bayerischen Jura landete auf Platz 9.

Seven Summits Bodenmais, Bayerischer Wald

Siebenfaches Gipfelglück auf gerademal 43 Kilometern erwartet Wanderer auf den Seven Summits Bodenmais. Idyllisch gelegen im Herzen des Bayerischen Waldes ist der heilklimatische Kurort Bodenmais Ausgangspunkt für einen Gipfelreigen, der nicht zuletzt auch den 1.456 m hohen Großen Arber, den König des Bayerischen Waldes, in Angriff nimmt.

Jurasteig, Bayerischer Jura

Eingebettet in die unverwechselbare Landschaft des Jurakarsts führt der 237 Kilometer lange Rundwanderweg über die Höhen und Täler von Donau, Altmühl, Weisser- und Schwarzer Laber, Lauterach, Vils und Naab. 3 Etappen leiten durch eine Landschaft, die einst vom Jurameer bedeckt war. Tropfsteinhöhlen, Trockentäler, Felszinnen und Wacholderheiden bestimmen das einzigartige Landschaftsbild.

Kein Event mehr verpassen.

Mit Deiner meinOrt-App.



Entdecke auch **Deinen Ort!**



Jetzt **kostenfrei** in Deinem Store!



meinOrt
by LINUS WITTICH

Ostbayern.

WILLKOMMEN IM BAYERISCHER WALD



TBW Landkreis Freyung-Grafenau Dreisessel © TVO woldlife-photography.de Großer-Arber © Arber Bergbahn

Das Grüne Dach Europas


Auf rund 6.000 Quadratkilometern breitet sich der Bayerische Wald zwischen Donau, Böhmerwald und der österreichischen Landesgrenze aus. In der größten Waldlandschaft Mitteleuropas erlebt man grüne Natur mit klaren Bächen und Seen in der reinsten Luft, die man in der Bundesrepublik gemessen hat. Besonders bekannt ist der Bayerische Wald als erstklassige Wanderregion, für seine hervorragenden Wellnesshotels und die vielen Freizeitattraktionen, die einen erlebnisreichen Familienurlaub ausmachen. Entlang der Grenze zu Tschechien liegt Deutschlands ältester Nationalpark und einziger Urwald, der Nationalpark Bayerischer Wald. Im Kerngebiet des Nationalparks gedeiht eine Natur, die von Menschen vollkommen unberührt ist. Zusammen mit dem benachbarten tschechischen Nationalpark Šumava liegt im Herzen Europas nun das größte Naturschutzprojekt auf dem Kontinent. Unter dem Motto „Natur Natur sein lassen“ und Dank der strengen Nationalpark-Verordnungen wächst hier ein völlig neuer Urwald heran. Das Grüne Dach Europas: Zusammen mit dem böhmischen „Šumava“ ist der Bayerische Wald das größte zusammenhängende Waldgebirge Mitteleuropas. Der Nationalpark Bayerischer Wald ist der älteste und erste Nationalpark Deutschlands (gegründet 1970). Der Arber ist mit 1.456 Metern der höchste Berg im Bayerischen Wald und das größte Skigebiet. Die Berghäuser sind barrierefrei erreichbar..

Tourismusverband Ostbayern e. V.

Im Gewerbepark D 04, 93059 Regensburg, Tel: 0941 585390, info@ostbayern-tourismus.de, www.bayerischer-wald.de



TBW ArberLand Am Arber © woldlife-photography.de



Waldkirche Saussbachklamm © Tourismusbuero Waldkirchen

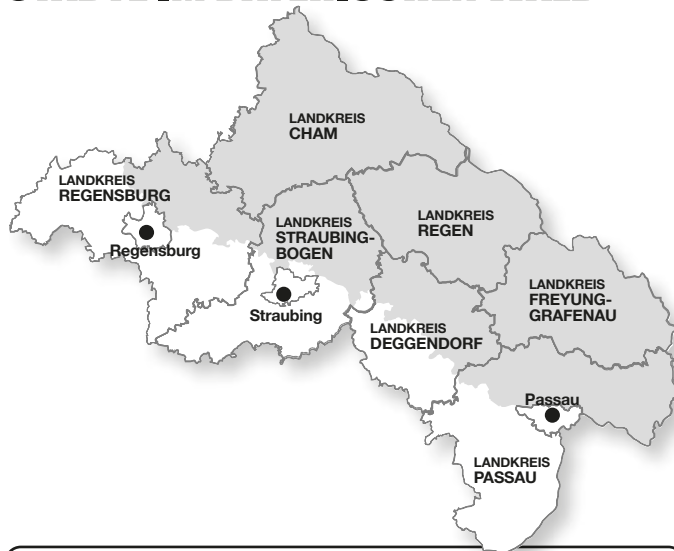


Goldsteig Waldnaabtal © TVO Woldlife-Photography © Tourismusverband Ostbayern e.V.

Edelweiß wächst doch nicht im Bayerischen Wald. Das stimmt, aber gedreht werden sie dort. In der einzigartigen Zigarrenmanufaktur Wolf & Ruhland in Perlesreut werden Edelweiß-Virgina gedreht, aber auch dicke Havanna-Zigarren oder die Lieblinge der Einheimischen, die „Gezöpfelten“ oder wie sie auch genannt werden, die „Krummen Hund“. Auf Anmeldung kann man die Manufaktur besichtigen und mit einem Ausflug ins Ilztal, dem Wildwasser des Bayerischen Waldes, verbinden. Kulinarisch empfiehlt sich eine Ilzforelle und zum Abschluss ein Bärwurz. Das Kräuterdestillat wird nur hier hergestellt, da der

Bärwurz endemisch nur im Bayerischen Wald wächst. Die Goldsteig Käseerei Bayerwald GmbH in Cham ist der größte Mozzarella-Hersteller Deutschlands. Über 5.000 Milchbauern haben eine Genossenschaft gegründet und produzieren den weichen Käse, der kaum mehr aus der modernen Küche wegzudenken ist. „Goldsteig“ ist gleichzeitig aber auch der Name des Qualitätswanderweges „Goldsteig“ der auf zwei Wegevarianten und auf über 660 Kilometern von Marktredwitz bis Passau durch den Oberpfälzer Wald und Bayerischen Wald verläuft, sowie eine tschechische Wegevariante hat.

LANDKREISE & KREISFREIE STÄDTE IM BAYERISCHEN WALD



Stadt
Passau

Stadt
Regensburg

Stadt
Straubing

Landkreis
Cham

Landkreis
Freyung-Grafenau

Landkreis
Passau

Landkreis
Regen

Landkreis
Regensburg

Landkreis
Straubing-Bogen



Jetzt QR-Code scannen und den Bayerischen Wald online entdecken!

www.treffpunktdeutschland.de/bayerischer-wald

Ostbayern.

WILLKOMMEN IM BAYERISCHEN THERMENLAND



Stoemungskreisel
Wohlfühltherme
Bad Griesbach
© Tourismusverband
Ostbayern / Gerhard Illig
Europareservat Unterer Inn
© Leidorf

Thermen und (viel) mehr..

Die führende Kur-, Wellness- und Gesundheitsregion Europas liegt im Städtedreieck Regensburg, Passau, Landshut: das Bayerische Golf- und Thermenland. In den Heil- und Thermalbädern Bad Füssing, Bad Griesbach, Bad Birnbach, Bad Gögging und Bad Abbach findet man die richtige Balance zwischen Gesundheit, Entspannung und ganzheitlichem Vital- und Aktivurlaub. Das niederbayerische Umland zeichnet sich durch die höchste Golfplatzdichte Deutschlands aus, mit der Gemeinde Bad Griesbach als dem größten zusammenhängenden Golf-Resort Europas. Die abwechslungsreiche Region bietet als ideale Ergänzung dazu geschichtsträchtige Einblicke in das Herz alter Dom- und Herzogstädte wie Passau, Landshut, Straubing, Dingolfing und Landau. Sie verbinden überliefertes Kulturgut mühelos mit zeitgenössischer Lebensart. Über tausend Kilometer naturnahe Radwege führen schließlich entlang der Flüsse und durch malerische Dörfer, in denen die Gäste typisch niederbayerische Gastfreundschaft genießen. Vor 70 Jahren wurde im niederbayerischen Rottal nach Öl gesucht, stattdessen fanden die Bohrtropps heißes Thermalwasser mit hoher medizinischer Wirksamkeit, vor allem bei Rücken- und Gelenkproblemen. Dieser natürliche Schatz machte die Kurorte Bad Füssing, Bad Griesbach und Bad Birnbach berühmt. Bad Gögging und Bad Abbach dagegen blicken auf eine Geschichte bis in die Zeit der Römer zurück.

Bayerische Thermenland

Im Gewerbepark D 02/D 04, 93059 Regensburg
Tel: 0941 585390, info@ostbayern-tourismus.de,
www.bayerisches-thermenland.de



Golfpark Bella Vista
© Kurverwaltung Bad Birnbach



Bad Birnbach Erntedankfest
© Kurverwaltung Bad Birnbach



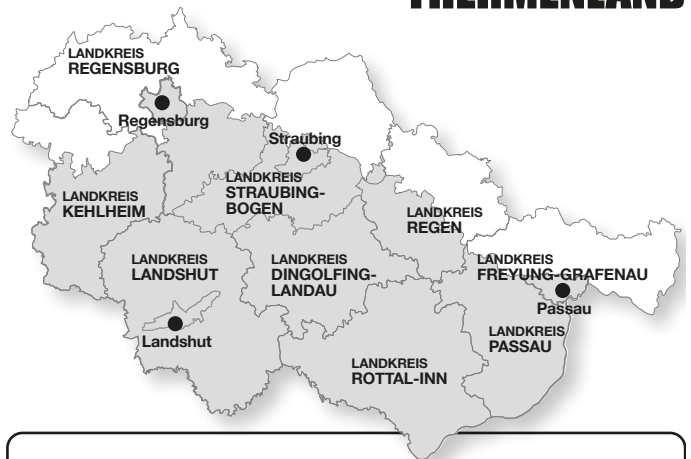
Bayerische Thermenland Radeln, wo der Hopfen wächst

Radfahren wo der Hopfen wächst © TVO

Naturnahe und unvergessliche Erlebnisse schafft das Bayerische Golf- und Thermenland auch außerhalb des Putting Greens: Neben den reizvollen Nordic-Walking-Strecken finden Gäste hier 1.000 Kilometer gut ausgeschilderte und miteinander vernetzte Radwege vor. Geringe Steigungen entlang von Flusstälern und eine Streckenführung meist abseits vielbefahrener Straßen sind weitere Pluspunkte der Radwege. Viele Urlaubserlebnisse und -eindrücke liegen an der Strecke, ob am Klassiker wie dem Donauradweg und der Niederbayertour oder an Themenrouten wie dem Radweg der „Versunkenen Schlösser“. Diese Tour führt durch das niederbayerische Hügelland im Landkreis Dingolfing-Landau, vorbei am wachsenden Felsen, dem Naturdenkmal „Johannisfelsen“ und vorbei an fünf versunkenen Schlössern und Burgruinen. Neben schönen Ausblicken gewinnen Gäste auch interessante Einblicke in die Historie der Region. Geschichtsinteressierte wird der Römerradweg faszinieren. Der familienfreundliche Radweg ist auf seiner Route von Passau entlang der österreichischen Grenze bis zum Europareservat Unterer Inn bei Ering im Landkreis Rottal-Inn buchstäblich gepflastert mit Hinweisen auf Fundstellen antiker Überreste. Beim Radweg „Hopfentour“ erfahren Radtouristen, wo das süffige Bier seinen Ursprung hat. Die Route führt quer durch das größte zusammenhängende Hopfenanbaugebiet der Welt, die Hallertau.

TreffpunktDeutschland.de/bayerische-thermenland

LANDKREISE & KREISFREIE STÄDTE IM BAYERISCHEN THERMENLAND



- | | | |
|----------------------------|---------------------------------------|-------------------------------------|
| Stadt
Landshut | Landkreis
Dingolfing-Landau | Landkreis
Regen |
| Stadt
Passau | Landkreis
Freyung-Grafenau | Landkreis
Regensburg |
| Stadt
Regensburg | Stadt
Kehlheim | Stadt
Rottal-Inn |
| Stadt
Straubing | Landkreis
Landshut | Landkreis
Straubing-Bogen |
| | Landkreis
Passau | |



Jetzt QR-Code scannen und das Bayerische Golf- und Thermenland online entdecken!
www.treffpunktdeutschland.de/
bayerische-thermenland

Bayerisches Golf- und Thermenland.
Bayerischer Wald. Ostbayern.

WILLKOMMEN IM LANDKREIS STRAUBING-BOGEN



Waldwipfelweg
Sankt Englmär
© Waldwipfelweg GmbH

ORTE & KREISFREIE STÄDTE IM LANDKREIS STRAUBING-BOGEN



© Waldwipfelweg Sankt Englmär

Der Landkreis Straubing-Bogen, malerisch im Herzen Niederbayerns gelegen, vereint natürliche Schönheit und kulturelle Schätze. Die Region besticht durch ihre idyllischen Landschaften, darunter die Donauauen und der vordere Bayerische Wald, die zu Wanderungen und Radtouren einladen. Historische Stätten wie die Burgruine Neurandsberg und das Schloss Wiesenfelden entführen Besucher in vergangene Zeiten. Ein Highlight der Region ist der Waldwipfelweg bei Sankt Englmär. Traditionelle Feste wie das Gäubodenvolksfest in der Stadt Straubing und die regionale bayerische Küche machen den Landkreis zu einem attraktiven Reiseziel für Genießer und Abenteurer gleichermaßen.
TreffpunktDeutschland.de/straubing-region



Stadtturm
© Waldwipfelweg Sankt Englmär



Herzog Albrecht III., Agnes Bernauer © Agnes-Bernauer-Festspielverein / Jürgen Sper



© Gemeinde Konzell

Konzell

Direkt am Donau-Regen-Radweg und der Transbayerwald gelegen, bietet sich die Gemeinde Konzell zwischen den Städten Straubing und Cham als Ausgangspunkt für Rad- und Mountainbike-Touren geradezu an. Gepflegte Wanderwege stehen unseren Gästen zur Verfügung - auch der Goldsteigwanderweg und der Jakobsweg führt durch das landschaftlich reizvolle Gemeindegebiet. Der Ferienort Konzell mit den Gemeindeteilen Konzell, Gossersdorf und Kasparzell garantiert erholsame Urlaubsfreuden zu jeder Jahreszeit. Im modernen Hotel mit Wellnessbereich, komfortablen Ferienwohnungen oder bei gastfreundlichen Privatvermietern genießen Sie unbeschwerter Ferientage. Als Mitgliedsgemeinde in der Urlaubsregion St. Englmär finden sie zahlreiche Freizeitangebote in der näheren Umgebung.
TreffpunktDeutschland.de/konzell



Rattenberg Kirche Rathaus
© Gemeinde Rattenberg

Rattenberg

Als staatlich anerkannter Erholungsort und bereits mit vielen Auszeichnungen versehen, ist Rattenberg zu jeder Jahreszeit ein lohnendes Urlaubsziel. Neben der herrlichen, sonnigen Lage und einem attraktiven Angebot an Sport- und Freizeitmöglichkeiten sowie einem Heimatmuseum, hat Rattenberg noch einiges mehr zu bieten. Viel trägt dazu bei, den Charme und die niederbayerische Tradition zu erhalten. Wenn im Sommer zum „Rattenberger Heimatfest“ gerüstet wird oder der bekannte „Bauernmarkt“ stattfindet, geht's bayerisch, zünftig zu und man fühlt, wie willkommen man hier ist. Die Vereinsarbeit und der Zusammenhalt in der Dorfgemeinschaft spielen hierbei eine wichtige Rolle.
TreffpunktDeutschland.de/rattenberg



Jetzt QR-Code scannen und
Landkreis Straubing-Bogen
online entdecken!

www.treffpunktdeutschland.de/straubing-region



SANKT ENGELMAR

Waldwipfelweg Sankt Engmar © Waldwipfelweg GmbH

Flutlicht-Skifahren, Snowboarden, Rodeln und Pferdeschlittenfahren, Schneeschuhwandern und sogar Snowkiten – die weiße Zeit in Sankt Englmar ist wunderbar vielseitig. Eingebettet in seine Hausberge Pröll, Predigtstuhl und Hirschenstein liegt das familienfreundliche Bergdorf auf einer Höhenlage zwischen 800 und 1.095 Metern an einem Südhang. Wie der gesamte Bayerische Wald ist auch das Skigebiet Sankt Englmar lawinen- und föhnfrei. Zwölf Skilifte, davon fünf mit Flutlicht und vier mit Beschneiungsanlage für schneesicheren Skispaß, Kinderlift und Zauberteppich für Skianfänger, Skischulen und Skiverleih, dazu Fun-Park und Kinder-Fun-Park für Snowboarder bieten beste Voraussetzungen für einen abwechslungsreichen und entspannten Winterurlaub. TreffpunktDeutschland.de/sankt-englmar



Bayerwald Xperium © Tourismusverband Ostbayern e.V.



Sommerrodelbahn Sankt Englmar © Tourismusverband Ostbayern e.V.



© Wolfgang Six / Tourismusverband Ostbayern e.V.

Bayerwald Xperium
Der faszinierenden Welt der Naturwissenschaften ist das Mitmach-Museum Xperium in Sankt Englmar gewidmet. Statt langatmiger Vorträge gibt es mehr als 100 Experimentier- und Mitmachstationen, an denen kleine Besucher spielerisch Phänomenen aus vorwiegend naturwissenschaftlichen Bereichen „auf die Schliche kommen“. Sie erforschen die Zusammenhänge von Wellen und Schwingungen. Sie rätseln um die Form der schnellsten Rollbahn. Sie erfahren den Einfluss der Form auf die Stabilität von Brücken. Und das mit jeder Menge Kreativität und Spaß. Das Bayerwald Xperium ist in dem 300 Jahre alten und liebevoll restaurierten, ehemaligen Pfarrhof im Zentrum von St. Englmar untergebracht.
Pfarrhofweg 4, St. Englmar



© Tiergarten Straubing

Tiergarten Straubing
Mehr als 200 einheimische und exotische Tierarten leben im Tiergarten Straubing. Majestätische Löwen residieren im brandneuen Gehege. Tiger, Affen und Krokodile kitzeln das Fernweh und bringen einen Hauch Exotik nach Niederbayern. Im Danubium und im Donauaquarium gewähren stattliche Welse, Biber, Pelikane und Fischotter einzigartige Einblicke in die heimische Fauna. Mit schwarzer Punkfrisur und langem roten Schnabel fallen Waldrappen sofort ins Auge. Sie waren ursprünglich in Mittel- und Südeuropa heimisch, wurden aber bereits vor 400 Jahren in der Wildnis ausgerottet. Nun werden Waldrappen wieder in Europa angesiedelt und haben im Tiergarten Straubing ein geschütztes Zuhause erhalten.
Am Tiergarten 3, Straubing



Rathausfassade © Amt für Tourismus Straubing

STRAUBING

Straubing, die charmante Stadt an der Donau, ist ein wahres Juwel in Niederbayern. Mit ihrer reichen Geschichte und lebendigen Kultur zieht sie Besucher aus nah und fern an. Die prachtvolle Altstadt besticht durch den beeindruckenden Stadtturm und die majestätische gotische Basilika St. Jakob. Ein Höhepunkt des Jahres ist das Gäubodenvolksfest, eines der größten Volksfeste Bayerns, das mit bayerischer Tradition und ausgelassener Stimmung begeistert. Erholung bieten die herrlichen Donauauen und der nahegelegene Bayerische Wald, die zu Spaziergängen und Radtouren einladen. Straubing vereint auf wunderbare Weise historische Schätze, kulturelle Vielfalt und natürliche Schönheit und ist somit ein unvergessliches Reiseziel. TreffpunktDeutschland.de/straubing



Gäubodenmuseum © Amt für Tourismus Straubing



Herzogsschloss Donau © Amt für Tourismus Straubing

VERANSTALTUNGEN



© Bayerisches Thermenland / Helmut Weishäupl

Straubinger Gäubodenvolksfest

07.08. - 17.08.2026, Straubing
Das Straubinger Gäubodenvolksfest ist Bayerns zweitgrößtes Volksfest mit Tradition seit 1812. Neben Festzelten und Fahrgeschäften lockt die Ostbayernschau mit 600 Ausstellern.

FREIZEIT & SPORT



© Tourismusverband Ostbayern e.V.

FREIZEIT & SPORT Haus am Kopf

Maibrunn 9a
94379 Sankt Englmar
09965 80087
info@waldwipfelweg.de
www.waldwipfelweg.de



© Genusshotel Wenisch

GASTRONOMIE
TONI'S Gasthaus

im Genusshotel Wenisch
Innere Passauer Straße 59
94315 Straubing
09421 99310
info@genusshotel-wenisch.de
www.genusshotel-wenisch.de



© Andreas Meyer /
Tourismusverband Ostbayern e.V.

FREIZEIT & SPORT
Rodel- und Freizeit-
paradies St. Englmar

Grün 10
94379 St. Englmar
09965 1203
info@sommerrodeln.de
www.sommerrodeln.de



© Wolfgang Six /
Tourismusverband Ostbayern e.V.

FREIZEIT & SPORT
Bayerwald
Xperium

Pfarrhofweg 4
94379 St. Englmar
09965 8423976
info@xperium.de
www.bayerwald-xperium.de

ÜBE
RNA
CHT
UNG



© Bachhof Resort Straubing

ÜBERNACHTUNG
Bachhof Resort
Straubing

Bachhof 10
94356 Kirchroth
09428 9499969
info@bachhof-resort.de
www.bachhof-resort.de



© Erlebnishof Reiner

ÜBERNACHTUNG
Erlebnishof Reiner

Maibrunn 3
94379 St. Englmar
09469 331
info@erlebnishof-reiner.de
www.erlebnishof-reiner.de



© Genusshotel Wenisch

ÜBERNACHTUNG
Genusshotel
Wenisch

Innere Passauer Straße 59
94315 Straubing
09421 99310
info@genusshotel-wenisch.de
www.genusshotel-wenisch.de



© Sunny Hotel Straubing

ÜBERNACHTUNG
Sunny Hotel
Straubing

Hunderdorf 4
94330 Aiterhofen
09421 7559082
straubing@sunnyhotel.de
sunnyhotel-straubing.de

Kein Event
mehr verpassen.

Mit Deiner meinOrt-App.



[meinOrt.de](https://meinort.de)

Entdecke auch Deinen Ort!



meinOrt
by LINUS WITTICH

Jetzt **kostenfrei** in Deinem Store!



Bayerischer Wald.

WILLKOMMEN IM LANDKREIS CHAM



Maibaum in Cham
© Detlef Danitz



Stausee Rettenbach bei Sonnenuntergang
© Markus Stangl

Der Landkreis Cham, malerisch im Bayerischen Wald gelegen, ist ein Paradies für Naturliebhaber und Erholungssuchende. Mit dichten Wäldern, klaren Seen und idyllischen Flusstälern lädt die Region zu ausgedehnten Wanderungen und Radtouren ein. Der Große Arber, der höchste Berg des Bayerischen Waldes, bietet atemberaubende Ausblicke und Wintersportmöglichkeiten. Historische Städte wie Cham und Furth im Wald bezaubern mit mittelalterlichem Flair und kulturellen Highlights wie dem Further Drachenstich, dem ältesten Volksschauspiel Deutschlands. Traditionelle Feste, regionale Köstlichkeiten und herzliche Gastfreundschaft machen den Landkreis Cham zu einem unvergesslichen Reiseziel für Jung und Alt. TreffpunktDeutschland.de/cham-region

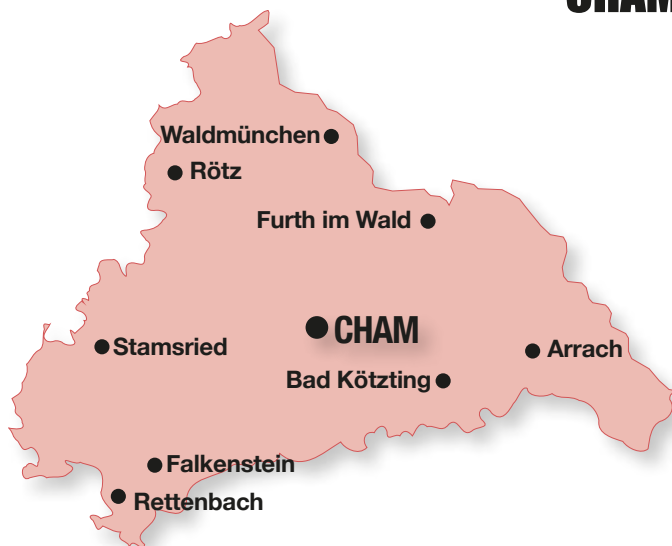


Cham
© Detlef Danitz



Furth im Wald
© Detlef Danitz

ORTE & REGIONEN IM LANDKREIS CHAM




Stadt Arrach	Markt Falkenstein	Stadt Rötz
Stadt Bad Kötzting	Stadt Furth im Wald	Markt Stamsried
Stadt Cham	Gemeinde Rettenbach	Stadt Waldmünchen



Natur-Art-Parks
© Luftkurort Arrach

Die Gemeinde Arrach, gelegen in einem der anspruchsvollsten Gebiete des Bayerischen Waldes, dem Lamer Winkel, bietet nahezu unbegrenzte Wandermöglichkeiten. Touren, wie ein Teilstück des Goldsteigs auf dem Kaitersberg, werden hier zu einem beeindruckenden Erlebnis. Der Seepark Arrach bietet willkommene Abkühlung und eine Vielzahl an Möglichkeiten zur Freizeitgestaltung für alle. Zu den Einrichtungen zählen die öffentliche Badestelle, Piratenziehflöße, die Wasserfontäne, der Beachvolleyballplatz, der große Spielplatz und seit kurzem der neue Wasserspielplatz. In den „Arracher Natur-Art-Parks“ bieten sich weitere Möglichkeiten zur Freizeitgestaltung. Dazu zählt der Lehrpfad durch das „Arracher Moor“ und der 3,5 km lange „Klima-Terrain-Rundweg“. TreffpunktDeutschland.de/arrach



© Luftkurort Arrach



Arracher Moor
© Luftkurort Arrach



Jetzt QR-Code scannen
und Landkreis Cham
online entdecken!

www.treffpunktdeutschland.de/cham-region



© Tourist-Information Arrach

Arracher Moor

Das Arracher Moor, ein einzigartiges Hochmoor in Nordbayern, fasziniert mit seltenen Lebensräumen, mystischer Atmosphäre und zeigt die wichtige Rolle von Wasser und Natur. **Arrach**



Kurpark Bad Koetzing
© Stadt Bad Koetzing

Bad Kötzing

Das Kneippheilbad Bad Kötzing erwartet Sie mit attraktiven Angeboten - Erholung, Kuren und Gesundheitsurlaub in einer Landschaft wie aus dem Bilderbuch. Das Kneippheilbad ist ganz auf Gesundheit eingestellt: 12,3 ha großer Kurpark, Erste Deutsche Klinik für Traditionelle Chinesische Medizin, Reha-Klinik für Orthopädie und Neurologie, das SINOCUR-Präventionszentrum, ambulante Kneippkurbetriebe, familienfreundliche Ferienwohnungen, die AQACUR-Badewelt, ein breites Angebot für fitnessbegeisterte Gäste und Saunaliebhaber, zeitgemäße Einrichtungen für Wellness, Beauty und Gesundheit sowie Wandern in den endlosen Wäldern des Bayer. Waldes und vieles mehr. **TreffpunktDeutschland.de/bad-koetzing**



Marktplatzbrunnen © Stefan Gruber /
Tourismusverband Ostbayern e.V.

Cham

Die Stadt Cham ist die Geburtsstadt von Nikolaus Graf von Luckner, Marshall von Frankreich. Ihm zu Ehren wurde die Marseillaise geschrieben, die täglich um 12.05 Uhr im Glockenturm des Rathauses erklingt. Die Stadt Cham hat ihren Namen vom Cham-Fluss, der in Böhmen entspringt und durch die Cham-Further-Senke, einem uralten Völker- und Handelsweg nach Cham fließt, und beim Ortsteil Altenstadt in den Regen-Fluss mündet. Schönster Rest der Wehranlagen aus dem 14. Jh. ist das von Rundtürmen flankierte Burgtor, später „Biertor“ genannt, Wahrzeichen der Stadt und Filmkulisse für den bedeutendsten Antikriegsfilm „Die Brücke“. Kultur- und Freizeiteinrichtungen, Stadt-, Kirchen-, Natur- und Themenführungen erwarten Sie in der Einkaufsstadt Cham. **TreffpunktDeutschland.de/cham**



© Detlef Danitz

Furth im Wald

Furth im Wald hat eine reiche Geschichte, die bis ins 10. Jahrhundert zurückreicht. Besuchen Sie das Stadtmuseum und erfahren Sie mehr über die Stadtgeschichte und die Traditionen der Region. Auch der Grenzübergang zur Tschechischen Republik ist interessant und zeigt die Verbindung der Stadt zur Tschechischen Kultur. Furth im Wald ist berühmt für seine Drachenstich-Festspiele, die jährlich im Sommer stattfinden. Das Festspiel geht auf eine Legende zurück, wonach ein Ritter einen Drachen besiegt hat, der die Stadt bedrohte. Die Festspiele sind eine spektakuläre Aufführung mit mehr als 1.500 Darstellern und bieten eine einzigartige Erfahrung für jeden Besucher. **TreffpunktDeutschland.de/furth-im-wald**



© Tourist-Information Arrach

Seepark Arrach

Zu den Einrichtungen zählen die öffentliche Badestelle, Piratenziehflöße, die Wasserfontäne, der Beachvolleyballplatz, der große Spielplatz und seit kurzem der neue Wasserspielplatz. Das Natur-Kneipptrittbecken u.v.m. **Regentalstraße, Arrach**



Burg Falkenstein
© Tourismusbüro Falkenstein

Das Wahrzeichen des Luftkurortes Falkenstein ist die im 11. Jahrhundert, durch den Bischof von Regensburg, erbaute Burg Falkenstein. Diese liegt umgeben vom zweitgrößten Natur- und Felsenpark Bayerns, auf einem wildzerklüfteten Granitkegel. Auf einer Wanderung durch den Schlosspark entdeckt man bizarre Felsformationen wie z.B. das „Froschmaul“, die „Himmelsleiter“ oder das „Herzbeutelgässchen“. Im romantischen Burginnenhof finden alljährlich im Sommer die Burghofspiele Falkenstein statt. Falkenstein liegt inmitten der abwechslungsreichen Landschaft des Naturparks „Vorderer Bayerischer Wald“. Wanderer finden hier ein gut ausgebautes und großzügiges Wanderwegenetz auch mit Winterwanderwegen vor. Falkenstein ist auch an das weitläufige Radwegenetz des Landkreises Cham angebunden. Das Familien-Freibad sorgt im Sommer für Abkühlung und lädt zu erholsamen Stunden ein. **TreffpunktDeutschland.de/falkenstein**



Pfarrkirche
© Tourismusbüro Falkenstein / Heiko Gietlhuber

Mitten in der reizvollen Mittelgebirgslandschaft des Vorderen Bayerischen Waldes liegt die Gemeinde Michelsneukirchen. Zahlreiche Wanderwege führen u.a. zu geheimnisvollen „Opfersteinen“ und wunderlichen „Schwammerlsteinen“. „Auf gut beschilderten Wegen durch die abwechslungsreiche Landschaft gibt es immer wieder reizvolle Ausblicke auf die umliegenden Berge. Der Festspielradweg verbindet zum überörtlichen Radwegenetz. Historische Sehenswürdigkeiten, wie die Pfarrkirche St. Michael, die Kirche St. Ägidius in Dörfing und das alte Mesnerhaus bereichern Michelsneukirchen. Das sogenannte „Mauthäusl“ in St. Quirin diente einst als Zollstation an der Grenze zwischen Bayern und Pfalz. Einmal jährlich findet um die Kapelle St. Quirin, der weit über die Grenzen bekannte „Quermarkt“ statt. **TreffpunktDeutschland.de/michelsneukirchen**



Burg Falkenstein
© Tourismusbüro Falkenstein



Burg Falkenstein
© Tourismusbüro Falkenstein



„Mauthäusl“ St. Quirin
© Tourismusbüro Falkenstein



Schwammerlstein
© Tourismusbüro Falkenstein



Rettenbach, Kirche
© Tourismusbüro Falkenstein

Rettenbach

Die Gemeinde Rettenbach liegt inmitten der abwechslungsreichen Landschaft des Naturparks „Vorderer Bayerischer Wald“. Zahlreiche Wanderwege laden dazu ein, die reizvolle Landschaft zu erkunden.
TreffpunktDeutschland.de/rettenbach



© Stadt Rötz

Rötz

Die kleine Stadt liegt malerisch im Naturpark Oberer Bayerischer Wald. Die besondere Lage und Idylle des Ortes zieht Naturliebhaber zu jeder Jahreszeit magisch an. Ob als Spaziergänger oder Wanderer, Nordic-Walker, Radfahrer, Angler, Golfer, Mountainbiker oder Langläufer – die Region bietet viele Möglichkeiten, um in landschaftlich reizvoller Lage zu entspannen und durchzuatmen. Fernab von den touristischen Trampelpfaden kann man in Rötz Ruhe und Erholung finden. Als Stadt der alljährlich stattfindenden Schwarzenburg-Festspiele genießt Rötz, weit über die Landkreisgrenzen hinaus, einen bedeutenden Ruf.
TreffpunktDeutschland.de/roetz



Waldwipfelweg Sankt Englmar
© Waldwipfelweg GmbH

Stamsried

Flutlicht-Skifahren, Snowboarden, Rodeln und Pferdeschlittenfahren, Schneeschuhwandern und sogar Snowkiten – die weiße Zeit in Sankt Englmar ist wunderbar vielseitig.
TreffpunktDeutschland.de/stamsried



© Stadt Waldmünchen

Waldmünchen

Am Fusse des Cerchov, dem höchsten Berg im Böhmischem Wald, liegt der Luftkurort Waldmünchen. Ein Highlight in der Grenzland- und Trenckstadt ist das traditionelle Festspiel „Trenck der Pandur“ (Juli/August). Der Erlebnisraum Perlsee mit Rundwanderweg, Kräuterlehrpfad, Aussichtsbrücke, Natur-Kneippbecken, Erlebnis-spielplatz „Räuberhöhle“, Campingplatz, Badestelle, u.v.m. bietet Spaß und Action für die ganze Familie in herrlichster Natur. Über 150 km bestens markierte Wanderwege laden ein zu gemächlichen Spaziergängen oder auch zu ausgedehnten, grenzüberschreitenden Tageswanderungen. Die Mountainbike-Touren zwischen Cerchov und Hohenbogen oder die DSV-zertifizierten Loipen, Winter- und Schneeschuhtouren versprechen wunderbare Begegnungen mit der Natur.
TreffpunktDeutschland.de/waldmuenchen



© Josef Kerscher / Stadt Waldmünchen

Perlsee

Der Perlsee - idyllische Oase der Natur, ein vom Menschen künstlich angelegter Stausee am Oberlauf der Schwarzach, der zum Hochwasserschutz und zur Energiegewinnung errichtet wurde, ist ein Paradies für Naturfreunde.
Alte Ziegelhütte, Waldmünchen



© Patric Thomas

Erlebnisbad AquaFit

Eine Auszeit im AquaFit! Hier ist für jeden das Richtige dabei: Rutschen, Solebecken, Sauna & mehr. Kinderbereich, Massagedüsen, Ruheraum, Außensauna & Restaurant sorgen für Spaß, Entspannung & Wohlbefinden.
Dr.-Matthias-Lechner-Straße 4, Waldmünchen

VERANSTALTUNGEN



© Kur- und Gästeservice Bad Kötzing

Pfungstritt Bad Kötzing

25.05.2026, Bad Kötzing

Die Männerwallfahrt beginnt traditionell am Pfmngstmontag um 8 Uhr mit rund 700 Reitern. Sie erinnert an ein Gelöbnis von 1412 und ist der Mittelpunkt der Pfmngsfestwoche.



© Schwarzwirbergverein e.V.

Schwarzenburg Festspiele: König Drosselbart

05.07. - 03.08.2025, Rötz

Im herrlichen Ambiente der mittelalterlichen Burgruine Schwarzenburg erleben die Zuschauer auf dem Schwarzwirberg engagiertes Laientheater auf höchstem Niveau.



© Trenckfestspiele Waldmünchen e.V.

Trenck der Pandur vor Waldmünchen Freilicht-Festspiele

08.07. - 15.08.2026, Waldmünchen

Seit über 70 Jahren begeistert das historische Schauspiel unter freiem Himmel mit über 300 Laiendarstellern. Seit der Uraufführung 1950 haben mehr als eine halbe Million Zuschauer die packende Inszenierung erlebt. Das Festspiel ist das Einzige nach dem 2. Weltkrieg entstandene Heimatspiel, das bis heute Bestand hat.



© Kur- und Gästeservice Bad Kötzing

Waldfestspiele Bad Kötzing

25.07. - 08.08.2026, Bad Kötzing

Eine brandneue Produktion wird mit Miguel de Cervantes DON QUIJOTE präsentiert. Ein fröhlich-amüsantes Theatererlebnis in atemberaubender Freiluftatmosphäre auf Baierisch wartet auf die Besucher!



© Tourist-Info Furth im Wald

Further Drachenstich

Festspiel: 30.07.2025 - 17.08.2025,
Festzug: 10.08.2025, Furth im Wald

Lebendig wird beim Further Drachenstich, Deutschlands ältestem Volksschauspiel. Auch in diesem Jahr wird der High-Tech-Drache vom furchtlosen Ritter Udo besiegt und das Leben der Schlossherrin gerettet werden.

ESSEN & TRINKEN



© Urhaubsbauernhof Familie Adam

GASTRONOMIE

Familie Adam Hofstub'n

Siegmund-Adam-Str. 15
93458 Eschlkam / Warzenried
09947 1301
info@erlebnis-urlaub-bauernhof.de
www.erlebnis-urlaub-bauernhof.de

FREI ZEIT & SP ORT



© Stadt Rötz

FREIZEIT & SPORT
FreizeitWelle Rötz
Bräumeisterweg 16
92444 Rötz
www.roetz.de



© Landhotel GrünWies

ÜBERNACHTEN
Landhotel GrünWies
Sommerauerstr. 10
93470 Lohberg
09943 1208
info@landhotel-gruenwies.de
www.gruenwies.com



© Ferienhotel Kollmerhof

ÜBERNACHTEN
Ferienhotel Kollmerhof
Hohenbogenstr. 1
93485 Rimbach
09941 1237
info@kollmerhof.de
www.kollmerhof.de



© Stefan Gruber

FREIZEIT & SPORT
Aqua-Fit Erlebnisbad
Dr.-Matthias-Lechner-Straße 4
93449 Waldmünchen
09972 1394
Aqua-fit@stadtwerke-waldmuenchen.de
www.erlebnisbad-aquafit.de

ÜBE RNA CHT UNG



© Hotel Bayerischer Hof

ÜBERNACHTEN
Hotel Bayerischer Hof
Dorfstr. 32
93485 Rimbach
09941 770000
info@wellnessn.de
www.wellnessn.de



© Michaela Lankes

ÜBERNACHTEN
Ulrichshof
Zettisch 42
93485 Rimbach
09977 9500
hallo@ulrichshof.com
www.ulrichshof.com



© Gasthof Pension Fischerstüberl

ÜBERNACHTEN
Gasthof Pension Fischerstüberl
Pulling 12
93476 Blaibach
09941 8161
info@fischerstueberl.de
fischerstueberl.de



© Urlaubsbauernhof Familie Adam

ÜBERNACHTEN
Ferienbauernhof Adam
Siegmond-Adam-Str. 15
93458 Eschlkam / Warzenried
09947 1301
info@erlebnis-urlaub-bauernhof.de
www.erlebnis-urlaub-bauernhof.de



© Sattelbogener Hof

ÜBERNACHTEN
Sattelbogener Hof
Im Wiesental 2
93455 Traitsching/Sattelbogen
09974 9031240
info@sattelbogenerhof.de
www.sattelbogenerhof.de



© Landhotel Groößerhof Hocha

ÜBERNACHTEN
Landhotel Groößerhof Hocha
Hocha 9
93449 Waldmünchen
09972 902478
urlaub@grosseiberhof.de
grosseiberhof.de



© Ferienwohnung Zimmermann

ÜBERNACHTEN
Ferienwohnung Zimmermann
Jägershoferstraße 7
93458 Eschlkam
09947 2780
info@urlaubzimmermann.de
www.urlaubzimmermann.de



© Gasthof Metzgerei Stöberl

ÜBERNACHTEN
Gasthof Metzgerei Stöberl
Rosengasse 4
93462 Lam
09943 94170
info@gasthof-stoerberl-lam.de
www.gasthof-stoerberl-lam.de



© Wellnesshaus Waldmünchen Daschner

ÜBERNACHTEN
Wellnesshaus Waldmünchen Daschner
Pechhansenstraße 14
93449 Waldmünchen
09972 903153
info@daschnergmbh.de
wellnesshaus-daschner.de



© Sonnenhotel Bayerischer Hof

ÜBERNACHTEN
Sonnenhotel Bayerischer Hof
Torweiherweg 5
93449 Waldmünchen
09972 9500
zentralreservierung@sonnenhotels.de
www.sonnenhotels.de

Bayerischer Wald

WILLKOMMEN IM ABERLAND

LANDKREIS REGEN



Grosse Arbersee
© Detlef Danitz



© Tourismus- und Freizeitförderung des Landkreises Regen

ARBERLAND Landkreis Regen

Der Landkreis Regen im ARBERLAND im Bayerischen Wald verzaubert mit sanften Hügeln, dichten Wäldern und Flüssen – eine Landschaft wie aus dem Bilderbuch. Mit dem Bayerwaldriesen „Großen Arber“, dem höchsten Gipfel der Region, bietet der walddichteste Landkreis Bayerns unzählige Erlebnisse z.B. im „Bayrisch Kanada“ ein Flusswanderweg in unberührter Natur. Naturfreunde und Radler erkunden Wander- und Radwege im gesamten Landkreis, in Bodenmais lockt das Silberbergwerk und die Glasbläsereien. Zwiesel, ebenfalls bekannt für seine Glaskunst, fasziniert mit traditionellem Handwerk. Ob Aktivurlaub oder Erholung – das ARBERLAND verbindet Natur, Kultur und bayerische Gastfreundschaft zu einem unvergesslichen Erlebnis. TreffpunktDeutschland.de/regen-region



Das Glasdorf in Arnbruck
© Tourist-Info Arnbruck



© Tourist-Info Gemeinde Kollnburg

ORTE & REGIONEN IM LANDKREIS REGEN



Gemeinde
Achslach

Gemeinde
Arnbruck

Gemeinde
Bayerisch Eisenstein

Gemeinde
Lindberg

Gemeinde
Rinchnach

Markt
Ruhmannsfelden



© Tourist-Info Achslach

ACHSLACH

Erleben Sie die unberührte Natur und die weitläufigen Waldgebiete am Fuße des Berges „Hirschenstein“ (1.095 m). Hier können Sie frische Bergluft atmen, Ihre Seele baumeln lassen und Körper und Geist Erholung vom Alltag gönnen. Wir bieten Ihnen vielseitige Freizeit- und Erholungsaktivitäten: Wander- Mountainbike- und Radwege, Nordic-Walking, Kanutouren, Tennis- und Golfplätze u.v.m. Der Besuch der bayerischen Glasstraße und Museen lässt auch die Kulturinteressierten nicht zu kurz kommen. Wellness und Erholung pur für Körper und Seele bietet Ihnen unser Urlaubsparadies Achslach-Lindenau im Bayerischen Wald. Lassen Sie sich auch von unserer sehr guten Gastronomie in unseren Gasthäusern, Biergärten, bei Festen und Fackelwanderungen verwöhnen. TreffpunktDeutschland.de/achslach



© Tourist-Info Achslach



Hirschensteinturm
© Tourist-Info Achslach



Jetzt QR-Code scannen
und Landkreis REGEN
online entdecken!

www.treffpunktdeutschland.de/regen-region



© Tourist-Info Achslach

Hirschenstein

Der Hirschenstein, von zahlreichen Buchenwäldern umgeben, liegt im Herzen der Region „Bayerischer Wald“. Auf einer Höhe von 1.095 m erhebt sich ein gemauerter Turm und bietet bei gutem Wetter faszinierende Fernblicke nach Südwesten über die Donauebene bis zu den Alpen und nach Osten zur Bergkette der Bayerwald- und Böhmerwaldberge. Auch die Sonnenauf- und untergänge kann man hier oben sehr genießen. Von allen Seiten führen gut markierte Wanderwege hinauf- auf Waldwegen, über Lichtungen und Hochwiesen, vorbei an Kapellen und an zahlreich kreuzenden Wanderwegen. So trifft man hier z.B. auf einen der schönsten Fernwanderwege unseres Landes, den Goldsteig.
Achslach



© Jokumaxx Arnbruck

Arnbruck

Inmitten des Zellertals, direkt an der Glasstraße und unterhalb des Höhenzuges Kaitersberg – Großer Arber liegt der Erholungsort Arnbruck. Die Ursprünglichkeit von Wiesen und Wäldern und ein einzigartiges Panorama auf die Bayerwald Berge zeichnen die Ferienregion Zellertal aus. Tauchen Sie ein in die Vielfalt der Bergwelt: Wandern - immer und überall, rein in die Wanderschuhe und raus in die Natur... das bietet die einmalige Lage der Gemeinde Arnbruck! Aber nicht nur Wanderer und Bergsportler können im Zellertal ihrem Lieblingssport nachgehen. Der Bayerische Wald hat sich in den vergangenen Jahren zu einem wahren Paradies für Radsportfreunde entwickelt.
TreffpunktDeutschland.de/arnbruck



© Gemeinde Kollnburg

KOLLNBURG

Eine historische Burg statt Bettenburgen, verträumte Winkel, grüne Wälder, herrliche Ausblicke, heimelige Atmosphäre – das ist unser Burgdorf Kollnburg. Der staatlich anerkannte Erholungsort liegt mitten im Naturpark Bayerischer Wald, idyllisch angesiedelt auf einem Bergrücken zwischen dem Luftkurort Viechtach und dem Wintersportzentrum St. Englmar, am historischen „Baierweg“. Die zentrale und reizvolle Lage über dem Riedbachtal und dem idyllischen Aitnachtal macht das Burgdorf zu jeder Jahreszeit zum idealen Ausgangspunkt für erholsame Spaziergänge, ausgedehnte Wanderungen und interessante Motorrad- oder Mountainbike Touren. Sehenswert sind die barocke Pfarrkirche, die einzigartige Privatsammlung historischer Motorräder, das Kunstprojekt „bemalter Wald, sowie der Meditationsweg im Pfarrgarten „Bibelgarten“. TreffpunktDeutschland.de/kollnburg



© Gemeinde Kollnburg



© Gemeinde Kollnburg



Flugfest
© Tourist-Info Arnbruck

Flugplatz Arnbruck

Der Luftsportverein Zellertal e.V. in Arnbruck, bietet für Sie Mitflugmöglichkeiten mit den routinierten Arnbrucker Vereinspiloten. Ziel und Dauer bestimmen Sie!
Max-Ruderer-Straße 1, Arnbruck



© Tourist-Info Arnbruck

Weinfurter Das Glasdorf

Das Glasdorf in Arnbruck eingebettet in die wunderbare Landschaft des Zellertales bietet in seinen Werkstätten, Ausstellungen, das Erlebnis-Galerie „Kunst & Form“, der Hüttenschänke, den weitläufigen Außenanlagen und den Glasdorf-Gärten einen Ort zum Wohlfühlen für Jung und Alt. Auf Kreativität wird größter Wert gelegt und so entsteht im direkten Ideenaustausch mit den Besuchern täglich Neues im Spannungsfeld zwischen Traditions- und Innovationsglashütte. Vom Bauergarten bis zur Arche, vom Spielplatz bis zum Aussichtspavillon – die großzügige Gartenanlage bietet für jeden etwas. Hier trifft Natur auf inspirierende Glaskunst. Inmitten des Gartens gibt es Plätze zum Verweilen, Entspannen und genießen.
Zellertalstraße 13, Arnbruck



© Heimat- und Tourismusbüro Rinnach

RINHNACH


Eingebettet in ein malerisches Bachtal liegt Rinnach, ein idyllischer Erholungsort im Herzen des Bayerischen Waldes. Die Region bietet zahlreiche Freizeitmöglichkeiten wie Wandern, Mountainbiken, Reiten, Ski-Langlauf und Schneeschuhtouren. Ein Highlight für Familien ist der Fledermaus-Waldspielplatz mit Lehrpfad. Kulturell beeindruckt die ehemalige Klosterkirche, eine der schönsten Bayerns, sowie der historische Rundweg mit 25 denkmalgeschützten Gebäuden. Naturfreunde genießen den Ausblick vom „Frauenbrünnl“ im Hochwald. Überall begleitet Sie das charmante Rinnbacher Maskottchen - die Fledermaus „Fu“. TreffpunktDeutschland.de/rinnach



© Tourist-Info Arnbruck

Panoramabad Arnbruck

Die großzügige Badelandschaft des Panoramabades lädt zum Wohlfühlen und Erholen ein. Gönnen Sie sich eine Auszeit vom Alltag und lassen Sie im Panorama-Saunaland einfach mal die Seele baumeln.
Gemeindezentrum 2, Arnbruck



Bolenweg
© Heimat- und Tourismusbüro Rinnach



Kulturtag
© Heimat- und Tourismusbüro Rinnach



RUHMANSFELDEN

© Tourist-Info Ruhmannsfelden

Mitten im Herzen des Bayerischen Waldes liegt der idyllische Erholungsort Ruhmannsfelden – perfekt für einen entspannten und gleichzeitig aktiven Urlaub. Die Natur-Badeseeanlage mit Schwimmer-, Nichtschwimmer- und Babybecken sowie Bistro lädt an warmen Tagen zum Verweilen ein. Direkt am Fluss Teisnach liegt das Naturschutzgebiet „Leite“ mit Kneippanlage – ein echtes Highlight für Naturfreunde. Wanderfreunde genießen traumhafte Ausblicke vom Hirschenstein (1.095 m) mit Aussichtsturm oder vom Vogelsang (1.022 m) mit seinen imposanten Felsen. Auch Ziele wie Klosterstein, Regensburger Stein oder Klausenstein sind gut erreichbar und ideal für Familien. Ruhmannsfelden bietet zudem Cafés, Restaurants, Einkaufsmöglichkeiten, eine E-Tankstelle – auch für E-Bikes – sowie den Anschluss an die Waldbahn durch die herrliche Mittelgebirgslandschaft. TreffpunktDeutschland.de/ruhmannsfelden



© Tourist-Info Achslach



© Markt Ruhmannsfelden

ESSEN & TRINKEN



© Gutsgasthof Frath

GASTRONOMIE / ÜBERNACHTUNG
Gutsgasthof Frath
 Frath 5
 94256 Drachselsried
 09945 387
info@frath.de
frath.de



© Wellness- und Vitalhotel Böhmhof

GASTRONOMIE / ÜBERNACHTUNG
Wellness- und Vitalhotel Böhmhof
 Böhmhof 1
 94249 Bodenmais
 09924 94300
info@boehmhof.de
boehmhof.de



© ARBERLAND RÉGIO GmbH

GASTRONOMIE / ÜBERNACHTUNG
Arberland Hotel
 Amtsgerichtstr. 6-8
 94209 Regen
 09921 96054411
info@arberland-tagungshaus.de
www.arberland-tagungshaus.de



© Musikhotel Zum Singenden Musikantenwirt

GASTRONOMIE / ÜBERNACHTUNG
Musikhotel Zum Singenden Musikantenwirt
 Köpplgasse 1
 94209 Regen / Schweinhütt
 09921 9560
info@singender-musikantenwirt.de
www.singender-musikantenwirt.de



© Adventure Camp Schnitzmühle

GASTRONOMIE
Urwald Restaurant
 im Adventure Camp Schnitzmühle
 Schnitzmühle 1
 94234 Viechtach
 09942 94810
info@schnitzmuehle.de
www.schnitzmuehle.de

FREIZEIT & SPORT



© Detlef Danitz

FREIZEIT & SPORT
Besucherzentrum Haus zur Wildnis
 Eisensteiner Str. 20
 94227 Lindberg
 09922 5002-0
hzw@npv-bw.bayern.de
www.nationalpark-bayerischer-wald.bayern.de



© Tourist-Info Arnbruck

FREIZEIT & SPORT
Flugplatz Arnbruck
 Max-Rudener-Straße 1
 93471 Arnbruck
 09945 504
lszellertal@web.de
www.ednb.de

KUNST & KULTUR



© TVO / Ulrike Eberl-Walter

KUNST & KULTUR
Glasmuseum Frauenau
 Am Museumspark 1
 94258 Frauenau
 09926 941020
post@glasmuseum-frauenau.de
www.glasmuseum-frauenau.de



© MHaller / TVO

KUNST & KULTUR
Waldmuseum Zwiesel
 Kirchpl. 3
 94227 Zwiesel
 09922 503706
waldmuseum@zwiesel.de
waldmuseum.zwiesel.de

EIN KAUFEN



Glasmacher bei Joska
© TVO MMerz

EINKAUFEN

Joska Glaspardies Bodenmais

Am Moosbach 1
94249 Bodenmais
09924 7790
info@joska.com
www.joska.com



© Wellnesshotel Zum Bräu

ÜBERNACHTUNG Wellnesshotel Zum Bräu

Viechtacher Str. 6
94262 Kollnburg
09942 94850
urlaub@zum-braeu.de
www.zum-braeu.de



© Ferienhaus Tonihof

ÜBERNACHTUNG Ferienhaus Tonihof

Brandten 14
94264 Langdorf
09922 8692250
ferienhaus-tonihof@gmx.de
www.ferienhaus-tonihof.de

ÜBE RNA CHT UNG



© Maier's Pension - Maier's Chalet

ÜBERNACHTUNG

Maier's Pension Maier's Chalet

Waldschmidtstr. 2
94252 Bayerisch Eisenstein
09925 9032912
maier-ferienwohnungen@t-online.de
www.maier-ferienwohnungen.com



© Kraushof

ÜBERNACHTUNG Kraushof

Schöneck 25
94264 Langdorf
09921 971670
info@kraushof.de
www.kraushof.de



© Weidererhof

ÜBERNACHTUNG Weidererhof

Unterdorf 11
94209 Regen / Schweinhütt
09921 6601
urlaub@weidererhof.de
www.weidererhof.de



© Pension Elan

ÜBERNACHTUNG Pension Elan

Am Buchenacker 11
94252 Bayerisch Eisenstein
09925 1829139
elan.bayern@gmail.com
www.pension-elan.de



© Sonnenhotel Fürstenbauer

ÜBERNACHTUNG Sonnenhotel Fürstenbauer

Kötztinger Str. 34
94249 Bodenmais
09924 9550
zentralreservierung@sonnenhotels.de
www.sonnenhotels.de



© Beim Wartner

ÜBERNACHTUNG Beim Wartner Chalets & Suiten

Busmannsrieder Straße 9
94244 Teisnach / Arnetsried
09921 2048
urlaub@beimWartner.de
www.beimwartner.de



© Adventure Camp Schnitzmühle

ÜBERNACHTUNG Adventure Camp Schnitzmühle

Schnitzmühle 1
94234 Viechtach
09942 94810
info@schnitzmuehle.de
www.schnitzmuehle.de



© Hotel der Bäume GmbH & Co. KG

ÜBERNACHTUNG Das Hotel der Bäume

Asbach 10
94256 Drachselsried
09923 2212
info@fritz-asbach.de
www.fritz-asbach.de



© Sternenblick
Ferienwohnungen und Chalet

ÜBERNACHTUNG Sternenblick Ferienwohnungen und Chalet

Fichtenweg 2
94256 Drachselsried
09945 905283
info@pension-breue.de
www.sternenblick.net



© Haus Hollerbusch

ÜBERNACHTUNG Haus Hollerbusch

Dorfplatz 13
94227 Zwiesel / Rabenstein
09922 503695
info@haus-hollerbusch.de
www.haus-hollerbusch.de



© Pension Sonnleit'n

ÜBERNACHTUNG Pension Sonnleit'n

Ihr Urlaub mit Hund
Büchelweg 8
94227 Zwiesel
09922 1824
info@sonnleitn.de
sonnleitn.de

Ostbayern. Oberpfalz.

WILLKOMMEN IM BAYERISCHEN JURA



Donau-Panoramaweg
Kloster Weltenburg
© Stefan Gruber /
Tourismusverband Ostbayern e.V.
Steinerne, Auerbach © Michael Sommer /
Tourismusverband Ostbayern e.V.

Beeindruckende Landschaften von Naturgewalten erschaffen

Es ist dort, wo Bier und Wasser fließen. Wo Schafherden an Wacholderheiden grasen, der Kanal im Feuerzauber brennt, Kaiser Trajan baden ging und die Römer den Limes erbauten. Hier schufen die Gebrüder Asam Barockkunst für die Ewigkeit, formten die Naturgewalten beeindruckende Landschaften mit Tropfsteinhöhlen, Kuppen und Kegeln. Der Bayerische Jura – eine Landschaft zum Verlieben.

Die Jura-Landschaft ist ein Kind des Wassers, die Schöpfung eines riesigen Meeres, das einst im Erdmittelalter, zu Zeiten der Dinosaurier, die Region zwischen Sulzbach-Rosenberg und Kelheim im Naturpark Altmühltal bedeckte. Nach dem Rückzug des Jurameeres blieben große Mengen an Ablagerungen aus Schwämmen, Schnecken und anderen Kleinstlebewesen zurück, die im Laufe von Millionen Jahren zum jura-typischen Kalkstein wurden. Wind und Wasser formten die entstandenen Hochflächen um, zurück blieben sanft gewellte Hochebenen, überragt von Kuppen und Kegeln, gegliedert durch enge eingeschnittene Flusstäler. Wohl das berühmteste Beispiel ist das mit dem Europadiplom ausgezeichnete Naturschutzgebiet Weltenburger Enge mit dem Donaudurchbruch bei Weltenburg. Beliebtes Ausflugsziel ist das dortige, idyllisch in einer Flussbiegung gelegene Kloster, das nicht nur die älteste Klosterbrauerei der Welt, sondern in seiner Kirche auch Werke der weltbekannten Maler, Stukkateure und Baumeister Cosmas Damian und Egid Quirin Asam beherbergt.

Tourismusverband Ostbayern e.V.

Im Gewerbepark D 02, 93059 Regensburg, 0941 585390
info@ostbayern-tourismus.de, www.bayerischerjura.de



© Stadt Auerbach Lkr. Amberg-Sulzbach / Michael Sommer / Tourismusverband Ostbayern e.V.



© Trykowski / Amt für Touristik / Tourist-Information / Stadt Neumarkt i.d.OPf.



Bayerischer Jura Fünf-Flüsse-Radweg

Kallmünz
© Florian Trykowski / Tourismusverband Ostbayern e.V.

Sinneswelt am Wasser Radfahrerlebnis an fünf Flüssen

300 Kilometer, fünf Flüsse, ein Radweg. Wer Wasser und die Erlebniswelt am Wasser liebt, für den eröffnet der Fünf-Flüsse-Radweg puren Sinnesgenuss der Natur. Und das in einer ganz besonderen Landschaft, im Bayerischen Jura. Genauer gesagt auf einer Rundtour von Regensburg über Kelheim, Neumarkt, Nürnberg und Amberg zurück nach Regensburg.

Die Fünf Flüsse: Donau, Altmühl, Pegnitz, Vils und Naab versprechen eine Sinneswelt am Wasser. Eisvögel und Silberreiher, Wildenten und Bachstelzen tummeln sich am Ufer, im Wasser und auf dem Geäst. Im Frühjahr begleitet die Radfahrer ein lautstarkes Vogelkonzert, im Sommer erfrischt die Kühle des Wassers, im Herbst rascheln die Blätter in den Uferbäumen. Der Radweg ist für Familien mit Kindern ebenso geeignet wie für Genuss- und E-Bikefahrer, denn man radelt in steigungsarmen Flusstälern, einzig unterbrochen von der europäischen Wasserscheide, die einmal zu überwinden ist. Auf der einen Seite fließt das Wasser zum Schwarzen Meer, auf der anderen Richtung Nordsee. Die Naturlandschaft gibt dem Wasser die Richtung vor. Radfahrer entscheiden selbst, in welche Richtung sie den Radweg fahren, denn er ist in jede Richtung beschildert. Zudem führt er meist auf Rad- oder Wirtschaftswegen und nur in Ausnahmefällen auf Straßen. TreffpunktDeutschland.de/bayerischer-jura

LANDKREISE & KREISFREIE STÄDTE IM BAYERISCHEN JURA



Landkreis
Amberg-Sulzbach

Landkreis
Kehlheim

Landkreis
Neumarkt

Landkreis
Regensburg



Jetzt QR-Code scannen und den Bayerischen Jura online entdecken!

www.treffpunktdeutschland.de/bayerischer-jura

Ostbayern. Bayerischer Jura. Bayerisches Thermenland.

WILLKOMMEN IM REGENSBURGER LAND

Landkreis Regensburg

UND
STADT
REGENSBURG



Kallmünz
© Georg Luft /
Landkreis Regensburg

Tourismusinfo für den Landkreis Regensburg
Altmühlstraße 3, 93059 Regensburg, 0941 4009495
tourismus@landratsamt-regensburg.de, www.landkreis-regensburg.de

ORTE & REGIONEN IM REGENSBURGER LAND



Gemeinde
Aufhausen
Gemeinde
Brennbereg
Stadt
Hemau
Markt
Kallmünz
Stadt
Regensburg
Markt
Schierling



Jetzt QR-Code scannen
und das Regensburger Land
online entdecken!

www.treffpunktdeutschland.de/regensburger-land

Landkreis Regensburg REGENSBURGER LAND



Walhalla © Moritz Mümmeler Landkreis Regensburg

„Regensburg liegt gar schön. Die Gegend musste eine Stadt herlocken“, schrieb Goethe. Und er hatte Recht. Die verschiedenartigen Landschaftsformen von Donauebene, Vorderem Bayerischem Wald und Bayerischem Jura treffen hier unmittelbar aufeinander und formen eine Kulisse, die vielfältiger nicht sein könnte. Kein Wunder, dass das Regensburger Land wie geschaffen ist für entspannten Rad- und Wanderurlaub. Zum Beispiel entlang der Flüsse Naab, Regen oder Schwarze Laber. Kulturinteressierte kommen ebenfalls auf ihre Kosten: Die Region lockt mit König Ludwigs Walhalla, Bayerns kleinstem Weinbaugebiet und vielem mehr – aber sehen Sie selbst.

TreffpunktDeutschland.de/regensburger-land



Burgruine Donaustauf © Stefan Gruber



Naabtal © Stefan Gruber

Landkreis Regensburg Regensburger Burgensteige Zeitreise in die Vergangenheit



Burgruine Heilsberg
© Stefan Gruber

Mehr als 80 Burgen zierten einst die Flusstäler und Anhöhen im Regensburger Land. Heute sind viele von ihnen freilich längst verschwunden oder verfallen. Einige blieben jedoch erhalten und gewähren als wertvolle Zeitzeugen Einblick in die geschichtsträchtige Vergangenheit der Region. Auf den Weitwanderwegen ‚Regensburger Burgensteige‘ wurden sie vernetzt und entführen, auf den Spuren der Ritter und Edelleute, in sagenumwobene Landschaften. Das Wegenetz von mehr als 200 Wanderkilometern kann in Etappen erwandert werden, immer in Begleitung des sympathischen Ritters Wonnebold, der als Wegweiser dient. Drei der fünf Burgensteige verlaufen im Bayerischen Jura entlang der felsigen Flusstäler von Naab, Schwarzer Laber und Regen. Die beiden anderen entführen in den Vorderen Bayerischen Wald. Die mittelalterliche Burg Wolfsegg am Rande des Naabtales konnte komplett erhalten werden und beherbergt heute ein sehr sehenswertes Museum. Natürlich ranken sich auch Sagen und Legenden um die Burgen und Burgruinen. Die Geschichte der weißen Frau von Wolfsegg oder dem Minnesänger der Burg Brennbereg, der einem brutalen Mordanschlag zum Opfer fiel, beflügeln heute noch die Fantasie. Sicher ist, dass sich vom Aussichtsturm der Burgruine Brennbereg ein fantastischer Fernblick eröffnet über die Hügel des Vorderen Bayerischen Waldes und bis hinunter in die Weite der Donauebene.



© Verwaltungsgemeinschaft Sünching

Aufhausen

Aufhausen ist eine der ältesten Siedlungen des südlichen Landkreises Regensburg. Auf einem das Tal der Großen Laaber beherrschenden Höhenzug gelegen, ist es geographisch der Mittelpunkt des Labertales von Schierling bis Schönach. Besonderes Wahrzeichen von Aufhausen ist die Wallfahrtskirche „Maria Schnee“. Entstanden ist sie durch das Wirken von Pfarrer Johann Georg Seidenbusch in Aufhausen. In der ersten, hölzernen Kapelle stellte Seidenbusch eine Marienstatue auf. Bald erwies sich die hölzerne Kapelle, ebenso wie der Nachfolgebau, das „Marianische Haus“, die erste Wallfahrtskirche als zu klein. Deshalb wurde Johann Michael Fischer (1692–1766) mit der Aufgabe betraut, einer der bedeutendsten Baumeister des süddeutschen Spätbarock, eine neue Wallfahrtskirche zu errichten.

TreffpunktDeutschland.de/aufhausen



Via Nova
© Verwaltungsgemeinschaft Sünching

Pilgern auf der VIA NOVA

Für Menschen, die gerne wandern, pilgern und dabei schöne Landschaften genießen wollen, empfiehlt sich der Panoramapilgerweg auf der Via Nova von Sünching über Aufhausen nach Eggmühl zur Napoleonshöhe. Aufhausen



Brennbereg
© Hans Eigenstetter

Brennbereg

Mehr als 600 Meter über Null liegt der malerische Ort Brennbereg, gekrönt von einer mittelalterlichen Burgruine. Von ihrem hölzernen Aussichtsturm eröffnet sich ein herrlicher Blick.

TreffpunktDeutschland.de/brennbereg



Markt Kallmünz © Susanne Kammerer

Kallmünz

Ganz egal zu welcher Jahreszeit - Kallmünz, der mittelalterliche Markt am Zusammenfluss von Vils und Naab ist immer ein tolles Ausflugsziel! Wasser und Fels beherrschen das Bild.

TreffpunktDeutschland.de/kallmuenz



© Bildokumentation Stadt Regensburg

Dom St Peter Regensburger Dom


Der Dom St. Peter in Regensburg ist eine imposante gotische Kathedrale und eines der Wahrzeichen der Stadt Regensburg in Bayern, Deutschland. Der Bau der Kathedrale begann im 13. Jahrhundert und dauerte fast 600 Jahre, bis sie schließlich im 19. Jahrhundert vollständig fertiggestellt wurde. Die Kathedrale ist berühmt für ihre beeindruckende Architektur und ihre reichhaltige Ausstattung. Die Fassade des Doms ist mit zahlreichen gotischen Verzierungen und Skulpturen verziert und beeindruckt durch ihre Größe und Symmetrie. Besonders auffällig sind die beiden mächtigen Türme an der Westfassade, die bis zu einer Höhe von 105 Metern in den Himmel ragen. Domplatz 1, Regensburg



© Detlef Danitz

Altes Rathaus

Das Rathaus wurde im 13. Jahrhundert erbaut und ist eines der ältesten Rathäuser in Deutschland. Das Gebäude verfügt über eine reich verzierte Fassade mit Türmen, Erkern und einem gotischen Eingangsportal. Rathausplatz, Regensburg



Steinerne Brücke © Stefan Effenhauser / Regensburg-Stadt bildokumentation

Regensburg

Flanieren durchs mittelalterliche UNESCO-Weltkulturerbe. Als ein herausragendes Beispiel für eine mittelalterliche europäische Handelsstadt und ihre historischen Entwicklungsstufen gilt Regensburg heute. Das ist auch einer der Gründe, warum die UNESCO die vor mehr als 2.000 Jahren von den Römern gegründete Stadt 2006 in die Liste des Weltkulturerbes aufnahm. Über 1.000 Einzeldenkmäler machen den historischen Stadtkern einzigartig. Geschlechtertürme zeugen von der Repräsentation der reichen Kaufleute, die auf der Donau Handel betrieben. Der Regensburger Dom ist Ausdruck eines wohlhabenden Bürgertums.

TreffpunktDeutschland.de/regensburg

REGENSBURG KOMPAKT
Jetzt herunterladen



Stadtplatz
© Christoph Partsch / Stadt Hemaue

Hemaue ist die flächenmäßig größte Gemeinde im Landkreis Regensburg und liegt im Herzen des Tangrintel – dem bewaldeten Bergrücken zwischen Altmühl und Schwarzer Laaber. Die Stadt besticht mit einem besonderen Charme aus mittelalterlicher Geschichte und moderner Architektur. Der Stadtplatz mit seinen Gasthäusern, Cafés und Geschäften verströmt ein schon fast norditalienisches Flair. Der Stadtbrunnen mit seiner überlebensgroßen Bronzekuh erinnert an die historischen Viehmärkte längst vergangener Zeiten. Vor den Toren der Stadt lädt das idyllische Waldbad im Sommer zum Baden und im Winter zum Schlittschuhfahren und Eisstockschießen ein.

TreffpunktDeutschland.de/hemaue



Waldbad
© Christoph Partsch / Stadt Hemaue



Stadtplatz © Doris Wirth / Stadt Hemaue



© Fotostudio Zink Fotografen

Kunstforum Ostdeutsche Galerie

Die Ostdeutsche Galerie verfügt über eine beeindruckende Sammlung von Kunstwerken aus den Ländern Ost- und Südosteuropas. Dr.-Johann-Maier-Straße 5, Regensburg



© Detlef Danitz

Haidplatz

Der Platz wurde im Mittelalter angelegt und ist seitdem ein wichtiger Treffpunkt für Einheimische und Touristen gleichermaßen. Der Haidplatz ist von historischen Gebäuden umgeben, wie zum Beispiel dem Haus zum Goldenen Kreuz, einem prächtigen Renaissancegebäude. Regensburg



Walhalla

Mächtig thront die Walhalla hoch über der Donau. König Ludwig I. ließ sie im 19. Jahrhundert als Ehrentempel für bedeutende Persönlichkeiten „teutscher Zunge“ errichten und benannte sie nach dem Kriegerparadies der Germanen. Heute beherbergt die klassizistische Säulenhalle 131 Büsten und 65 Gedenktafeln. Einfach einmalig ist der Blick von der Walhalla über die Donauebene – ganz egal zu welcher Jahreszeit.
Walhallastraße 48, Donaustauf



Regenstauf

Der Markt Regenstauf mit seinen 87 Ortsteilen ist die nördlichste und größte Gemeinde des Landkreises Regensburg. Im idyllischen Regental lässt sich „Natur pur“ genießen: Radfahrer haben ihre Freude an zwei wunderschönen Radwegabschnitten auf dem Gemeindegebiet. Der Naab-Regen-Radweg führt über den Ortsteil Eitlbrunn nach Regenstauf und geht hier in den Regentalradweg über. Neben den Burgensteigen, die an den steinernen Zeitzeugen der Oberpfalz entlangführen, gibt es noch viele weitere Wanderwege in unterschiedlicher Länge und für jeden Fitnessgrad geeignet. Für alle Wasserratten bietet der Regen viel Abwechslung. Die Möglichkeiten reichen von Schwimmen über Bootswandern und Stand-Up-Paddling bis hin zum Angeln – so lässt sich die Natur in vollen Zügen zu genießen.
TreffpunktDeutschland.de/regenstauf



Löwe von Eggmühl

Genau hundert Jahre nach der Schlacht bei Eggmühl, setzten die Eggmühler diesen Gefallenen ein Denkmal. Seitdem steht er da: Der bayerische Löwe in Bronze gegossen, der in Trauer um die Gefallenen das Schlachtfeld überblickt. Schierling



Wanderweg „Via Nova“

Eine Trasse der „Via Nova“ führt über Rain, Schönach, Sünching, Aufhausen, nach Schierling und dann weiter in den Landkreis Kelheim, während die andere südliche Trasse von Mallersdorf kommend über Schierling ebenso im Landkreis Kelheim endet.
Landkreis Regensburg bis Kelheim




SCHIERLING

Der Markt Schierling mit seinen 26 Gemeindeteilen ist die südlichste Gemeinde des Landkreises Regensburg und wird oft auch als das Sizilien der Oberpfalz bezeichnet. Schierling ist mit seinen 77 Quadratkilometern eingebettet in das niederbayerische Hügelland. Die Große Laber durchzieht die ganze Gemeinde und prägt sie mit ihrer weiten Auenlandschaft. Sanfte Hügel, grüne Wiesen, fruchtbare Felder und immer wieder ein Wasserlauf: Schierling hat viele Wege zum Wandern und es gibt zahlreiche Plätze für Entspannung und Erholung in purer Natur.
TreffpunktDeutschland.de/schierling



Nepal-Himalaya-Park

Der Nepal-Himalaya-Park in Wiesent ist eine wunderbare Oase. Im Jahr 2003 wurde hier der nepalesische Pavillon der EXPO2000 – eine Verbindung zwischen buddhistischer Stupa und hinduistischer Pagode – in einen artenreichen Staudengarten eingebettet. Einzigartig ist der Bereich des Himalaya-Gartens, mit verschiedenen Pflanzen aus der Region der höchsten Berge der Welt. Die Anlage ist mit 9 Hektar einer der größten Parks seiner Art. Im Großen Garten können die Besucher durch den Abschnitt Shangri La und den Japan-Garten spazieren. Im Chinagarten kann das imposante chinesische Ehrentor, die Friedensglocken und chinesische Glocken bestaunt werden. Ein kleiner Teepavillon lädt zum Verweilen ein.
Martiniplatte 1, Wiesent



VERANSTALTUNGEN



Wochenmarkt
© Doris Wirth / Stadt Hemau

Hemauer Wochenmarkt

ganzjährig Mittwoch, 8 bis 12:30 Uhr, Stadtplatz, Hemau

Ob Brot, Eier, Nudeln, Käse, Fleisch oder Gemüse: Neun Marktbesucher bieten ihre Waren an, die zum Großteil aus eigener Herstellung stammen.



© Tobias Rothmüller / Stadt Hemau

Tangrintel-Volksfest

04.09. - 08.09.2026, Hemau

Das Tangrintel-Volksfest ist das größte Volksfest im Landkreis Regensburg. Im Festzelt wartet bei süffigem Festbier, kulinarischen Schmankerln und abwechslungsreichem Musikprogramm jede Menge Gaudi.



© Peter Frischmann / Stadt Hemau

Michaelimarkt

20.09.2026, Hemau

Der Michaelimarkt mit großer Auto- und Gewerbeschau findet immer am zweiten Sonntag nach Mariä Geburt statt. Er wird gemeinsam vom Hemauer Fachgeschäftekreis und der Stadt Hemau organisiert. Die Marktmeile ist gesäumt mit vielen bunten Ständen.



Krimi-Akte Hemau
© Doris Wirth

Krimi-Trail

ganzjährig, Hemau

Hobby-Detektive ab 14 Jahren können beim Hemauer Krimi-Trail „Der Schatz im Hessenweiher“ einen Kriminalfall lösen. Bei der Outdoor-Schnitzeljagd gehen Ermittlerteams bewaffnet mit Smartphones auf Spurensuche. www.krimi-trails.de



© Herbert Tischhöfer / Stadt Hemau

Frühlingsmarkt

26.04.2026, Hemau

Zahlreiche Aussteller und Fachgeschäfte präsentieren sich den Besucherinnen und Besuchern im gesamten Stadtgebiet und bieten ein abwechslungsreiches, buntes Programm.

ESSEN & TRINKEN



© Bischofshof am Dom / Antonio Ragazzon

GASTRONOMIE / ÜBERNACHTUNG

Bischofshof am Dom

Krauterermarkt 3
93047 Regensburg
0941 58460
info@hotel-bischofshof.de
www.hotel-bischofshof.de



Regensburger Antikmarkt

14.06.2026, Regensburg

© Stadtmarketing Regensburg, Tina Schalle

290 Händler aus ganz Deutschland, Österreich, Tschechien, Belgien, Frankreich und Großbritannien präsentieren ihre hochwertigen Waren inmitten der Regensburger Altstadt. Auf fast 1200 Verkaufsfläche – von der Maximilianstraße bis zum Neupfarrplatz – wird wohl jeder Sammler an diesem Sonntag fündig.



© Detlef Danitz

GASTRONOMIE

Brauereigaststätte Kneiting

Arnulfspl. 3
93047 Regensburg
0941 52455
info@reichinger.info
www.reichinger.info



© Gasthaus Ramspauer Hof

GASTRONOMIE / ÜBERNACHTUNG

Gasthaus Ramspauer Hof

Dorfstrasse 5
93128 Regenstauf
09402 4560
ramspauer-hof@kneiting.de
ramspauer-hof.com



© Detlef Danitz

Bürgerfest Regensburg

Juni 2027, Regensburg

Das Bürgerfest Regensburg feiert unter „Miteinander!“ ein buntes Programm: Konzerte, Mitmach-Aktionen, Kulinarik und Kinderprogramm auf Straßen, Plätzen und in Innenhöfe



© Peter Frischmann / Stadt Hemau

Bürgerfest

26.06. - 27.06.2026, Hemau

Tausende feiern jedes Jahr ausgelassen rund um den Stadtplatz. Live-Musik, vielfältige kulinarische Genüsse und unterhaltsame Programmhights warten auf die Besucherinnen und Besucher.



© Diana Consulting & Friends GmbH

Hotel Götzfried Kultur & Spa Hotel

Wutzlhofen 1
93057 Regensburg
0941 69610
service@hotel-goetzfried.de
www.hotel-goetzfried.de



© Hotel Richard Held

GASTRONOMIE / ÜBERNACHTUNG

Hotel Richard Held

Irl 11
93055 Regensburg
09401 9420
info@hotel-held.de
www.hotel-held.de



© Novotel Regensburg Zentrum

GASTRONOMIE / ÜBERNACHTUNG

Novotel Regensburg Zentrum

Landshuter Str. 27
93047 Regensburg
0941 78054001
HA228@accor.com
all.accor.com



© Sorat Hotels

GASTRONOMIE

Restaurant Brandner

im SORAT Insel-Hotel Regensburg
Müllerstraße 7
93059 Regensburg
09 41 - 810 44 54
regensburg@sorat-hotels.com
www.sorat-hotels.com



© Der Patrizier - Altstadt hotel

ÜBERNACHTUNG

Der Patrizier Altstadthotel

Wahlenstraße 18
93047 Regensburg
0941 46379750
info@derpatrizier.de
derpatrizier.de



© Domresidenz

ÜBERNACHTUNG

Domresidenz

Tändlergasse 6
93047 Regensburg
0941 37806430
info@domresidenz.de
www.domresidenz.de



© Roter Hahn

GASTRONOMIE / ÜBERNACHTUNG

Roter Hahn

Rote Hahnengasse 10
93047 Regensburg
0941 595090
info@roter-hahn.com
www.roter-hahn.com



© Hotel Dock1

ÜBERNACHTUNG

Hotel Dock1

Alte Straubinger Straße 7
93055 Regensburg
0941 6009090
info@hotel-dock1.de
hotel-dock1.de



© Hotel Includio

ÜBERNACHTUNG

Hotel Includio

Hermann-Höcherl-Straße 2
93055 Regensburg
0941 7883280
includio.regensburg@johanniter.de
includio.de



© Bio Ferienhof Schiegl

ÜBERNACHTUNG

Bio Ferienhof Schiegl

Engelsberg 1
93179 Brennbere
09484 90231
info@ferienhof-schiegl.de
ferienhof-schiegl.de



© Zum Weißen Rössl

ÜBERNACHTUNG

Zum Weißen Rössl

Alte Regensburger Straße 1
93183 Kallmünz
09473 234
zum-weissen-roessl@t-online.de
zum-weissen-roessl.de



© Hotel Rosi

ÜBERNACHTUNG

Hotel Rosi

Fröhliche-Türken-Straße 11
93047 Regensburg
0941 53651
info@hotel-rosi.de
hotel-rosi.de



© Hotel Weidenhof Regensburg

ÜBERNACHTUNG

Hotel Weidenhof Regensburg

Maximilianstraße 23
93047 Regensburg
0941 53031
info@hotel-weidenhof.de
www.hotel-weidenhof.de



© Campingplatz Naabtal-Pielenhofen

ÜBERNACHTUNG

Campingplatz Naabtal-Pielenhofen

Distelhausen 2
93188 Pielenhofen
09409 373
camping.pielenhofen@t-online.de
www.camping-pielenhofen.de



© B&B Hotels Germany GmbH

ÜBERNACHTUNG

B&B Hotel Regensburg

Landshuter Straße 111
93053 Regensburg
0941 784910
regensburg@hotelbb.com
www.hotel-bb.com



© Sorat Hotels

ÜBERNACHTUNG

SORAT Insel-Hotel Regensburg

Müllerstraße 7
93059 Regensburg
0941 81040
regensburg@sorat-hotels.com
www.sorat-hotels.com



© Hotel Schierlinger Bräustüberl

ÜBERNACHTUNG

Hotel Schierlinger Bräustüberl

Rathausplatz 11
84069 Schierlingg
09451 93020
info@braeustueberl-schierling.de
spezialbrauerei-schierling.de

Franken. Schwaben. Oberbayern. Ostbayern.

WILLKOMMEN IM NATURPARK ALTMÜHLTAL



Arnsberger Leite.
Radler Schleuenhäuschen
nach Dietfurt © Informationszentrum
NATURPARK ALTMÜHLTAL (BgA)

Herrlich entspannte Urlaubstage genießen

In sanften Kurven schlängelt sich die Altmühl durch eine Landschaft, die ideal ist für Aktive und Naturgenießer: Vorbei an Jurafelsen und sonnigen Wacholderheiden fahren Radwanderer auf einem der beliebtesten Radwege Deutschlands, dem Altmühltal-Radweg. Auf 166 Kilometern folgt er dem Fluss von Gunzenhausen aus durch den Naturpark Altmühltal bis zur Donau in Kelheim. Der Altmühltal-Radweg ist eine fabelhafte Route für Genussradler: naturnah, eben und stressfrei fernab des Straßenverkehrs. Der perfekte Weg für entspannte und spannende Wanderungen im Naturpark Altmühltal ist der Altmühltal-Panoramaweg. Er ist einer der „Top Trails of Germany“ und als „Qualitätsweg Wanderbares Deutschland“ zertifiziert. Mal über die Jurahöhen, mal an der Altmühl entlang führt der Altmühltal-Panoramaweg (200 km) zu herrlichen Ausblicken, aber auch in die historischen Städtchen der Urlaubsregion mitten in Bayern. Dort lehnt man sich gerne mal zurück, genießt den Tag und lässt sich im charmanten Kaffeehaus, im gemütlichen Biergarten oder im Restaurant mit regionaler Küche, heimischen Bieren und herzlicher Gastlichkeit verwöhnen. Findet Überraschendes im Museum, flanirt durch die mittelalterliche oder barocke Altstadt und ruht sich aus bei ausgezeichneten Gastgebern. Kurzum: Man fühlt sich wohl im Naturpark Altmühltal.

Zentrale Tourist-Information Naturpark Altmühltal

Notre Dame 1, 85072 Eichstätt, 08421 98760
info@naturpark-almuehltal.de, www.naturpark-almuehltal.de



Schleuenhäuschen nach Dietfurt
© Informationszentrum
NATURPARK ALTMÜHLTAL (BgA)



Biergarten
© Informationszentrum
NATURPARK ALTMÜHLTAL (BgA)

Naturpark Altmühltal Ein glitzernder Fluss als Wanderbegleiter



Arnsberger-Leite
© Informationszentrum NATURPARK ALTMÜHLTAL

Den Qualitätswanderweg „Altmühltal-Panoramaweg“ im eigenen Tempo entdecken. Aus dem lichten Wald heraus führt der weiche Pfad auf die nach Kräutern duftende Wacholderheide. Von einem freiliegenden Felsen aus bietet sich ein Panoramablick über das Tal mit dem glitzernden Fluss. Eine sanfte Brise streichelt die Haut und trägt das Blöken einer Schafherde mit sich, die ein Stück entfernt zwischen den Wacholderbüschen gras. In der Ferne versprechen die Dächer und Kirchturmspitzen eines historischen Städtchens die Gelegenheit zu einer Einkehr: Eine Wanderung

auf dem Altmühltal-Panoramaweg ist ein Genuss für alle Sinne. Als zertifizierter „Qualitätsweg Wanderbares Deutschland“ und einer der „Top Trails of Germany“ lädt die rund 200 Kilometer lange Route dazu ein, den Naturpark Altmühltal Schritt für Schritt im eigenen Tempo zu erkunden. Der Weitwanderweg verläuft von Gunzenhausen bis Kelheim quer durch die Region in Bayerns Mitte. Zum Startpunkt für mehrtägige Touren oder Etappenwanderungen gelangt man mit öffentlichen Verkehrsmitteln, sodass alle die Freiheit haben, ihre Touren ganz individuell zu planen.

LANDKREISE IM NATURPARK ALTMÜHLTAL



Landkreis
Donau-Ries
Landkreis
Eichstätt
Landkreis
Kelheim

Landkreis
Neuburg-Schrobenhausen
Landkreis
Neumarkt

Landkreis
Roth
Landkreis
Weissenburg-Gunzenhausen



Jetzt QR-Code scannen und
den Naturpark Altmühltal on-
line entdecken!

www.treffpunktdeutschland.de/almuehltal

Ostbayern. Bayerischer Jura.
Naturpark Altmühltal.

WILLKOMMEN IM LANDKREIS KELHEIM



Aussichtspunkt Schwammerl
© Stadt Riedenburg

LANDKREIS KELHEIM



Aussichtspunkt Falkenhorst
© Stadt Riedenburg

Der Landkreis Kelheim, idyllisch zwischen Donau und Altmühl gelegen, ist ein wahres Paradies für Naturliebhaber und Kulturinteressierte. Die spektakuläre Donaudurchbruch bei Weltenburg und der beeindruckende Donauradweg bieten atemberaubende Naturerlebnisse. Geschichtsbegeisterte können die majestätische Befreiungshalle auf dem Michelsberg oder das historische Kloster Weltenburg, das älteste Kloster Bayerns, erkunden. Die malerische Altstadt von Kelheim lädt zum Flanieren und Verweilen ein. Zahlreiche Feste und regionale Spezialitäten, wie das berühmte Weltenburger Bier, machen den Landkreis Kelheim zu einem reizvollen Ziel für Genießer und Abenteurer gleichermaßen. TreffpunktDeutschland.de/kelheim-region

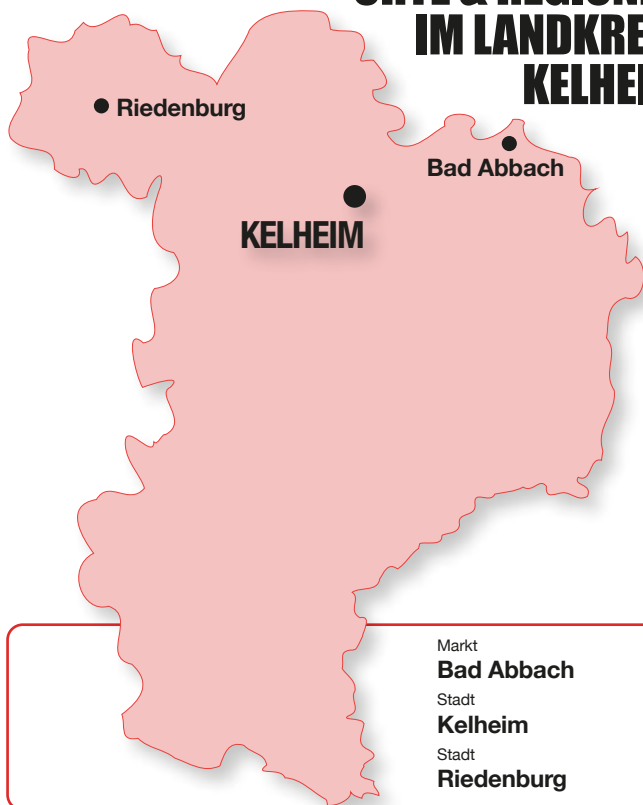


Rosenburg © Tourismus und
Stadtmarketing Riedenburg



Befreiungshalle Kelheim
© Tourismusverband im Landkreis
Kelheim e.V. / Anton Mirwald

ORTE & REGIONEN IM LANDKREIS KELHEIM



KELHEIM



Rathäuser Kelheim
© Stadt Kelheim, Tourismus, Wirtschaft, Marketing, Kultur / Andreas Hub

Wenn Sie auf der Suche nach einem malerischen Urlaubsort in Bayern sind, dann ist Kelheim die perfekte Wahl. Diese Stadt, die am Zusammenfluss von Altmühl und Donau liegt, ist umgeben von grünen Hügeln und dichten Wäldern, was sie zu einem idealen Ziel für Naturliebhaber macht. Kelheim bietet zahlreiche Aktivitäten für Touristen. Eine der beliebtesten Sehenswürdigkeiten in der Stadt ist das Kloster Weltenburg. Dieses beeindruckende Kloster, das im 7. Jahrhundert gegründet wurde, ist bekannt für seine schöne Barockkirche und die atemberaubende Aussicht auf die Donau. Eine besonders beliebte Aktivität in Kelheim ist eine Bootstour auf der Donau. TreffpunktDeutschland.de/kelheim



Ankunft der Donauprinzessin in Kelheim
© Stadt Kelheim, Tourismus, Wirtschaft,
Marketing / Renate-Schweiger-Kelheim



Donaudurchbruch Befreiungshalle ©
Stadt Kelheim, Tourismus, Wirtschaft,
Marketing, Kultur / Moritz Kertzsch



Jetzt QR-Code scannen
und Landkreis Kelheim
online entdecken!

www.treffpunktdeutschland.de/kelheim-region



© Stadt Kelheim, Tourismus, Wirtschaft, Marketing, Kultur

Befreiungshalle

Die von König Ludwig I. in Auftrag gegebene Gedenkstätte für die siegreichen Schlachten gegen Napoleon in den Befreiungskriegen 1813 - 1815 wurde von Friedrich Gärtner in Anlehnung an antike und christliche Zentralbauideen begonnen und 1863 von Leo von Klenze nach geänderten Plänen vollendet. Die Befreiungshalle thront auf dem Michelsberg, hoch über der Stadt Kelheim und kann auch problemlos mit der Ludwigsbahn erreicht werden. Befreiungshallestraße 3, Kelheim



© Stadt Kelheim, Tourismus, Wirtschaft, Marketing / Andreas Hub

Kloster Weltenburg

Das Kloster wurde von den irischschottischen-columbanischen Wandermönchen Eustasius und Agilus von Luxeuil (Burgund) um das Jahr 600 gegründet und ist somit die älteste klösterliche Niederlassung Bayerns. Asamstraße 32, Kelheim



© Stadt Riedenburg

Kristallmuseum

Hier befindet sich die größte Bergkristallgruppe der Welt mit einem Gewicht von 7,8 Tonnen. Es ist unter anderem eine große Turmalin- und Diamantsammlung zu sehen und die Ausstellung „Die Edelsteine der Sterne“. Bergkristallstraße 1, Riedenburg



© Stadt Riedenburg

Burg Prunn

Burg Prunn ist eine der besterhaltenen Ritterburgen Bayerns, die vermutlich im 11. Jh. erbaut wurde. 1575 wurde hier eine Prunkhandschrift des Nibelungenliedes gefunden. Schloßprunn 1, Riedenburg



Winter im Markt © Markt Bad Abbach

Bad Abbach

Wenn der Kurpark im Lichterglanz erstrahlt und der Duft von Glühwein, Tannengrün und winterlichen Köstlichkeiten durch die Straßen zieht, beginnt in Bad Abbach die wohl schönste Zeit des Jahres. TreffpunktDeutschland.de/bad-abbach



© Stadt Riedenburg

Altmühl-Bob mit Freizeitpark

Der „AltmühlBob“ ist eine der modernsten Sommerrodelbahnen weltweit und garantiert mit seinem neuartigen System unvergesslichen Rodelspaß in teilweise luftigen Höhen auf über 1000 m Bahnlänge. St.-Agatha 6, Riedenburg

VERANSTALTUNGEN



Burg Prunn © Stadt Riedenburg

Riedenburg trägt viele Namen: „Perle des Altmühltals“, „Burgen-nest“ oder „Mittelalterstadt“ wird sie weitläufig genannt. Ihre malerische Lage am Ufer des Main-Donau-Kanals – umrahmt von schroffen Jurafelsformationen, inmitten von herrlichen Laubwäldern und weiten Wacholderheiden und bewacht von mittelalterlichen Burgruinen – rechtfertigen jeden einzelnen davon.

Am Fuße der Rosenberg und der beiden Ruinen Rabenstein und Tachenstein liegt die Drei-Burgen-Stadt, die ihre Vergangenheit bei historischen Stadtführungen in Museen und Ausstellungen lebendig werden lässt.


TreffpunktDeutschland.de/riedenburg



Rosenburg Falknerei © Stadt Riedenburg



© Stadt Riedenburg



© Tourist-Information Riedenburg

Traditionsmärkte

12.04.+14.05.+26.07.+25.10.2026, 10-17 Uhr, Riedenburg

In Riedenburg werden vier Traditionsmärkte gefeiert: Der Weiße-Sonntag-Markt, der Christi-Himmelfahrt-Markt, der Sankt-Anna-Markt und der Spitzlmarkt. Besuchen Sie uns auf und um den Marktplatz in Riedenburg.



© Agentur Attili 2024 - Doetterl

Nibelungenschau-spiel

Mai-Oktober 2026, Riedenburg

Die Nibelungen – Ein Schauspiel um Gold und Drache. Erleben Sie auf der Burg Prunn, dem Fundort einer Original-Handschrift des Nibelungenliedes, ein einzigartiges Schauspiel, bei dem sich alles um Gold und Drache, Liebe und Rache dreht.



© Rainer Schneck

Stadtfest zur Sonnenwende

20.06.2026, Riedenburg

Sommer in der Stadt. Buntes Kinderprogramm, Kunstwendfeier mit Kunstmeile, Livemusik auf 6 Bühnen, Markt- und Vereinsmeile, BRK-Kleiderladl, Flaniermeile mit Essensständen, Licht- und Feuershow, Großes Brillant-Feuerwerk, Kein Eintritt.



© Tourist-Information Riedenburg

Riedenburger Volksfest

21.08. - 25.08.2026, Riedenburg

Auch dieses Jahr heißt es wieder: „Ein Prosit der Gemütlichkeit“ auf dem beliebten Riedenburger Volksfest. Auftakt ist die nach alter Tradition stattfindende Wahl der Drei-Burgen-Königin.

ESSEN & TRINKEN



© Brauerei zum Kuchlbauer GmbH & Co KG

GASTRONOMIE / ÜBERNACHTEN

Brauereigasthof zum Kuchlbauer

Stadtplatz 2
93326 Abensberg
09443 1484
info@zum-kuchlbauer.de
www.zum-kuchlbauer.de



© Tourismusverbandes Ostbayern e.V.

KUNST & KULTUR Archäologiepark Altmühltal

93309 Kelheim
apa-erleben.de



© Stadt Kelheim

KUNST & KULTUR

Archäologisches Museum

Lederergasse 11
93309 Kelheim
09441 10409
www.archaeologisches-museum-kelheim.de



© Gasthaus Paulus

GASTRONOMIE / ÜBERNACHTEN

Gasthaus Paulus

Beilngrieser Str. 10
93333 Neustadt/Marching
09445 7812
info@gasthaus-paulus.de
gasthaus-paulus.de



© Gasthof Berzl

GASTRONOMIE / ÜBERNACHTEN

Gasthof Berzl

Hafnergasse 2
93309 Kelheim
09441 1425
info@gasthof-berzl-kelheim.de
www.gasthof-berzl-kelheim.de



© Stadt Riedenburg

KUNST & KULTUR

Bauernhofmuseum

Echendorf 11
93339 Riedenburg
09442 2057
info@ferienhof.net
www.ferienhof.net

ÜBERNACHTUNG



© Hotel Gasthof Sixt

GASTRONOMIE / ÜBERNACHTEN

Hotel Gasthof Sixt

Asamstraße 1
93352 Rohr i. NB
08783 96960
info@hotel-gasthof-sixt.de
www.hotel-gasthof-sixt.de

FREIZEIT & SPORT



© greenpartment boardinghousehotel GmbH

ÜBERNACHTEN

greenpartment boardinghousehotel Kelheim

Weltenburger Str. 5
93309 Kelheim
09445 9523370
info@greenpartment.de
www.greenpartment.de



© G. Röhl / Benediktinerabtei Weltenburg

ÜBERNACHTEN

Weltenburger Klosterbetriebe Gästehaus St. Georg

Asamstraße 32
93309 Kelheim
09441 6757500
gaestehaus@kloster-weltenburg.de
www.gaestehaus.kloster-weltenburg.de



© Stadt Riedenburg

KUNST & KULTUR

Badesee St. Agath

93339 Riedenburg
touristik@riedenburg.de
www.riedenburg.de

KUNST & KULTUR




© greenpartment boardinghousehotel GmbH

ÜBERNACHTEN

greenpartment houseboathotel Neustadt

Julius-Sax-Straße 1
93333 Neustadt/Donau
09445 9523370
info@greenpartment.de
www.houseboathotel.de



© greenpartment boardinghousehotel GmbH

ÜBERNACHTEN

greenpartment boardinghousehotel Neustadt

Herzog-Ludwig-Straße 3
93333 Neustadt an der Donau
09445 9523370
info@greenpartment.de
www.greenpartment.de

**SPEZIAL
2026**

PDF
Version
31.03.2026



LINUS WITTICH präsentiert

Treffpunkt[®] Deutschland.de

Freizeit- & Reisemagazin

Tipp:
**KissSalis
Therme**
Bad Kissingen, Bayern

**UND WAS
MACHEN
WIR JETZT?**

Mehr als
200
WEIHNACHTS-
MÄRKTE

**URLAUB IN DER HEIMAT
BÄDER & WELLNESS**

© KissSalis Therme Bad Kissingen

Und wohin geht's im nächsten Urlaub.


BÄDER & WELLNESS GUIDE



Triamare Erlebnisbad
© Andreas-Hub /
Stadt Bad Neustadt a.d.Saale

© Franken-Therme
Bad Windsheim GmbH

Alle Angaben und
Termine ohne Gewähr



Noch mehr Weihnachtsmärkte auf
www.treffpunktdeutschland.de/wellness



Bad Brückenau © Steffen Hildenbrand /
Stadt Bad Brückenau

Bad Brückenau

Umgeben von herrlicher Natur, im Tal des Flusses Sinn, liegt die kleine Stadt. Schon seit Jahrhunderten kommen Gäste und Besucher, um hier die heilenden Kräfte der Natur und der sieben Heilquellen zu nutzen.
TreffpunktDeutschland.de/bad-brueckenau



Thermenspaß
© Kur- & Gästeservice Bad Füssing

Bad Füssing

Bad Füssing geht auf Zukunftskurs. Spektakuläre Architektur, neue medizinische Kompetenzzentren, vielfältige neue Hotels und Thermenwelten, die weitläufigen Kurparks als Kunstgalerie
TreffpunktDeutschland.de/bad-fuessing



© Johannesbad Therme Bad Füssing

Johannesbad Bad Füssing


Die Johannesbad Therme verfügt über hochwirksames, weltweit einzigartiges Thermalwasser aus der eigenen staatlich anerkannten Heilquelle, der Johannesquelle.
Johannesstraße 2, Bad Füssing



Hohes Schloss © Louis Zuchtriegel

Bad Grönenbach

In Bad Grönenbach genießen Gäste das klassische Naturheilverfahren nach Sebastian Kneipp in einer persönlichen Atmosphäre.
TreffpunktDeutschland.de/bad-groenenbach



ALEXBAD © Gemeinde
Bad Alexandersbad | Florian Miedl

Bad Alexandersbad

Bad Alexandersbad ist das kleinste Heilbad Bayerns. Schon vor knapp 300 Jahren kamen die Menschen wegen der Wirkung der Heilquelle hierher. TreffpunktDeutschland.de/bad-alexandersbad



© Gemeinde Bad Alexandersbad /
Florian Miedl

ALEXBAD

Im Gesundheitszentrum erwarten Sie ein architektonisch besonderes Panoramabad mit Saunabereich, ein Trainingspark mit modernen Trainingsgeräten sowie ein breites Angebot an Therapie- und Wohlfühlbehandlungen.
Markgrafenstraße 28, Bad Alexandersbad



© Bad Hindelang Tourismus /
Wolfgang B. Kleiner

Bad Hindelang

Bad Hindelang ist nicht nur Heilklimatischer Kurort und Kneipp-Heilbad. Durch das große Naturschutzgebiet gibt es viel zu entdecken und zu erleben.
TreffpunktDeutschland.de/bad-hindelang



Kurgarten mit Arkadenbau
© Bayer, Staatsbad
Bad Kissingen GmbH

Bad Kissingen

Zwischen mediterranen Palmen, plätschernden Quellen und historischen Prachtbauten können Sie in Bad Kissingen UNESCO-Welterbe entdecken. Altbewährte Bäderkultur auf höchstem Niveau.
TreffpunktDeutschland.de/bad-kissingen



© Florian Fraab

Bad Berneck


Bad Berneck liegt wunderschön eingebettet zwischen sieben Bergen im westlichen Fichtelgebirge und zieht schon seit Hunderten von Jahren Freunde der Romantik an.
TreffpunktDeutschland.de/bad-berneck



© Staatsbad und Touristik
Bad Bocklet GmbH

Bad Bocklet

Wer nachhaltig etwas für seine Gesundheit tun möchte, ist in Bad Bocklet genau richtig. Das ruhige Mineral- und Moorheilbad ist eingebettet in eine herrliche Naturlandschaft.
TreffpunktDeutschland.de/bad-bocklet



© KissSalis Therme Bad Kissingen

KissSalis Therme

Hier steht das Heilwasser von Bad Kissingen im Mittelpunkt und wird auf vielfältige Weise für Ihre Entspannung genutzt. Freuen Sie sich auf eine einzigartige Thermen-, Wellness- und Saunalandschaft.
Heiligenfelder Allee 16, Bad Kissingen



© Franken Tourismus
Haßberge Tourismus / Andreas Hub

Bad Königshofen

Eine charmante Kurstadt im unterfränkischen Landkreis Rhön-Grabfeld, umgeben von der sanften Hügellandschaft des Naturparks Hassberge.
TreffpunktDeutschland.de/bad-koenigshofen

Franken

Entspannen in den Heilbädern und Kurorten



Brunnen- und Wandelhalle Bad Kissingen
© Ingo Peters / Bayer. Staatsbad Bad Kissingen GmbH

Ganz gleich, auf welche Art man Franken für sich entdeckt: Die entspannenden Momente kommen nicht zu kurz. Dafür sorgen die 19 Heilbäder und Kurorte in Franken. Sie sind – dank innovativer Konzepte und Heilschätzen aus der Natur – wahre Gesundheits- und Wohlfühlexperten. Zu ihrem Angebot gehören moderne Thermen, großartige Sauna-

landschaften, Wellness-Anwendungen sowie Besonderheiten wie Deutschlands erster Heilwassersee, Salzseen mit einer Konzentration wie im Toten Meer oder zertifizierte Heilwälder. Hier kann man sich körperlich regenerieren und vor allem die Seele nach allen Regeln der Kunst baumeln lassen.

www.frankentourismus.de



© Opf. Wald

Sibyllenbad

Sibyllenbad, nahe der deutsch-tschechischen Grenze, ist das einzige Heilbad der Oberpfalz. Es verbindet Wellness auf 2200 m² mit der Tradition tschechischer Kurorte wie Marienbad und Kunstförderung.
Kurallee 1, Bad Neualbenreuth



Luitpoldhöhe
© Dr. Jan Gensler

Bad Neustadt an der Saale

Bad Neustadt a. d. Saale liegt in der Mitte Deutschlands, am Fuße der Bayerischen Rhön. Durch seine zentrale Lage ist der Ort gut zu erreichen und bietet viele Ausflugsmöglichkeiten in die vielseitige Region.
TreffpunktDeutschland.de/bad-neustadt-an-der-saale



Triamare
© Stadt Bad Neustadt a. d. Saale

Triamare Wellness- und Erlebnisbad

Das Erlebnisbad verbindet Sport, Spaß und Wellness. Genießen Sie das vielfältige Fitnessangebot, die 94 Meter lange Riesenrutsche sowie die Saunalandschaft auf der Dachterrasse. Mühlbacher Str. 15, Bad Neustadt an der Saale



© Frankentourismus Hub / Bad Rodach

Bad Rodach

Wer Ruhe, Natur und ein gutes Stück Geschichte sucht, wird in Bad Rodach fündig. Die charmante Kurstadt im Norden Bayerns liegt eingebettet zwischen sanften Hügeln und dichten Wäldern. Herzstück des Wohlfühls ist die ThermeNatur mit ihrem heilsamen Thermalwasser.

TreffpunktDeutschland.de/bad-rodach



© Peter Leutsch / FrankenTherme - Bad Königshofen Kur-Betriebs-GmbH

FrankenTherme

Die Franken Therme bietet ein großes Innenbecken, Mega-Whirlpool, Herz-Kreislauf-Außenbecken, Kinder-Erlebnissbereich, Fake-Slide-Röhrenrutsche, Finnisch-Fränkisches Saunadort und den 1. Naturheilwassersee Deutschlands
Am Kurzentrum 1, Bad Königshofen



© Bad Kötzing Kur- und Gästeservice

AQACUR Badewelt Bad Kötzing

Die AQACUR Badewelt bietet ihren Gästen einen großen Bade- und Schwimmbereich, Sport-, Spaß- und Therapiebecken und ein Fitnessstudio. Entspannen und träumen Sie in einer wunderschönen Atmosphäre.
Bgm.-Seidl-Platz 1, Bad Kötzing



Residenzschloss © Tourist-Information Bad Mergentheim / Björn Hänssler

Bad Mergentheim

Das Stadtbild gibt die besondere Atmosphäre einer alten Residenz wieder, insbesondere das zentral gelegene mächtige Schloss zeugt seit dem 12. Jahrhundert davon.,
TreffpunktDeutschland.de/bad-mergentheim



Marktplatz © Gäste-Information Bad Neualbenreuth

Bad Neualbenreuth

Liebevoll erhaltene Egerländer Fachwerkhöfe, barocke Kirchen, versteckt gelegene Waldkapellen, unser Heimatmuseum – all das zeugt von lebhafter, geschichtsträchtiger Vergangenheit und stolzer Tradition.
TreffpunktDeutschland.de/bad-neualbenreuth



the niu Hop
Romantisch-lässiges Design-Hotel Forchheim

Bahnhofplatz 8 • 91301 Forchheim • +49 (0)9191 353 98 40 • hop@the.niu.de



Holiday Inn Express
AN IHG HOTEL
ERLANGEN
Erstklassiges internationales Hotel

Güterbahnhofstraße 9 • 91052 Erlangen • +49 (0)9131 68 19 80 • frontdesk@hi-express-erlangen.de

Region BADERLAND BAYERISCHE RHÖN



5 Heilquellen Staatsbad BRK
© Bayerisches Staatsbad
Bad Brückenau / JanGreune

Gesund sein, aber vor allem gesund bleiben, das ist der größte Wunsch jedes Menschen. Das Bäderland Bayerische Rhön, ein deutschlandweit wohl einzigartiger Zusammenschluss von gleich fünf Kurorten - Bad Bocklet, Bad Brückenau, Bad Kissingen, Bad Königshofen und Bad Neustadt - bietet unter dem Motto „In einem Bad zu Gast – in fünf Bädern zu Hause!“ eine Vielzahl von Gesundheits-Arrangements zur Vorbeugung aber auch zur Linderung von Beschwerden. Gäste profitieren von geballter medizinischer Kompetenz, Kultur pur in den geschichts-trächtigen Kurorten sowie einem gesunden Mittelgebirgsklima im Naturpark und UNESCO Biosphärenreservat Rhön. TreffpunktDeutschland.de/baederland-bayerische-rhoen



Heilwassersee
© Kurverwaltung Bad Koenigshofen



© StahlbadStaatsbad und
Touristik Bad Bocklet GmbH



© Bad Rodach

ThermeNatur

Die ThermeNatur bietet Wellness in grüner Umgebung mit über 1.000 qm Wasserflächen, natürlichem Thermalheilwasser, Premium-Saunawelt „Erdfeuer“ und vielfältigen Angeboten. Täglich.

Thermalbadstraße 18, Bad Rodach



Kurpark © KurGmbH
Bad Reichenhall / Bayerisch GmaIn

Bad Reichenhall

Die Alpenstadt Bad Reichenhall lockt mit Highlights wie dem Alten Salzbergwerk, dem Königlichen Kurgarten, der Rupertus Therme und der St. Nikolaus-Kirche.

TreffpunktDeutschland.de/bad-reichenhall



© Berchtesgadener
Land Tourismus GmbH

RupertusTherme

Die Rupertustherme in Bad Reichenhall ist ein Wellnessparadies, das Erholung und Entspannung inmitten der atemberaubenden bayerischen Alpen bietet.

Friedrich-Ebert-Allee 21, Bad Reichenhall



© Frankentourismus Hub / Bad Rodach

Bad Rodach

Wer Ruhe, Natur und ein gutes Stück Geschichte sucht, wird in Bad Rodach fündig. Die charmante Kurstadt im Norden Bayerns liegt eingebettet zwischen sanften Hügeln und dichten Wäldern. Herzstück des Wohlgefühls ist die ThermeNatur mit ihrem heilsamen Thermalwasser.

TreffpunktDeutschland.de/bad-rodach



Kurpark Wandelhalle Badhof
© Christian Borntraeger

Bad Salzschlirf

Seit über 185 Jahren empfängt der Kurort Bad Salzschlirf mit liebevoll erhaltenen Fachwerkhäusern und einer großen Dichte an Jugendstilgebäuden sowie dem denkmalgeschützten Kurpark seine Gäste.

TreffpunktDeutschland.de/bad-salzschlirf



© Kur und Freizeit GmbH

Spessart Therme

Wer mag, kombiniert den Besuch mit einer Auszeit in der 4-Sterne-Saunawelt am Kurpark, einer Wohlfühlmassage plus Bad Sodener Heißer Sole-Rolle im WellVitamed oder verschnauft im einzigartigen „Meeresklima“ der Totes-„Meer-Salzgrotte.“

Frowin-von-Hutten-Str. 5,
Bad Soden-Salmünster



Burgruine Stolzenberg
© Heiko Rhode

Bad Soden-Salmünster

Das Heilbad am Spessart - ist bekannt für seine außergewöhnlich starken Solequellen, die u.a. in die Becken der Spessart Therme fließen. Die Stadt bietet spannende wie entspannende Möglichkeiten für Gesundheitsurlauber, Familienausflüge und Genusswanderer. TreffpunktDeutschland.de/bad-soden-salmuenster



Vierzehnheiligen
© Tourist Information Bad Staffelstein

Bad Staffelstein

Mitten im „Gottesgarten am Obermain“ liegt Bad Staffelstein. Auf der einen Seite erhebt sich das prunkvolle, von den Brüdern Dientzenhofer erbaute, Kloster Banz und gegenüber die barocke Wallfahrtskirche Vierzehnheiligen.

TreffpunktDeutschland.de/bad-staffelstein



© Obermain Therme

Obermain Therme

Wärme, Wasser und Salz – unter diesem Motto vereint die Obermain Therme in Bad Staffelstein ThermenMeer, Premium-Saunaland, Wellness und Therapie unter einem Dach.

Am Kurpark 1, Bad Staffelstein



© Markt Bad Steben /
Bayerisches Staatsbad

Bad Steben

Das traditionsreiche Staatsbad Bad Steben ist der bedeutendste Urlaubs- und Kurort im Frankenwald. Den Kurpark schmücken Bauwerke des Klassizismus und des Jugendstils. TreffpunktDeutschland.de/bad-stebeb



© Andreas Hub / Iaif / Tourist-Information
Bayerisches Staatsbad Bad Steben

Therme Bad Steben

Das moderne Thermalbad bietet eine Vielzahl von Innen- und Außenpools mit unterschiedlichen Temperaturen, um die Bedürfnisse der Besucher zu erfüllen. Die exklusive Saunalandschaft sorgt für zusätzliche Erholung

Badstraße 31, Bad Steben



© Tourist Information Bad Tölz

Bad Tölz

Es gibt nur wenige Orte in Oberbayern, die so vielseitig sind wie unser Voralpenstädtchen. Die Stadt ist klimatischen, geographischen und landschaftlichen Vorzügen gesegnet.

TreffpunktDeutschland.de/region



© Stadt Weißenstadt / Kur- & Tourist-Information Weißenstadt

Bad Weißenstadt am See

Bad Weißenstadt liegt ganz idyllisch im Naturpark Fichtelgebirge, eingebettet im Tal der Eger. Sie zeichnet sich durch ihre romantischen Straßenzeilen, einzigartige Felsenkeller und historischen Scheunereien aus.

TreffpunktDeutschland.de/weissenstadt



© Siebenquell GesundZeitResort

Siebenquell

Große zusammenhängenden Wasserfläche mit vielen Attraktionen, einer Poolbar, Außenbecken und Sonnenliegewiese. Saunalandschaft mit neun Erlebnis- und Themasauen, einer Schneekammer, Saunagarten mit Thermalwasser-Außenbecken und Ruhebereichen.

Thermenallee 1, Bad Weißenstadt



Rathaus © Kur-, Kongress- und Touristik GmbH Bad Windsheim

Bad Windsheim

Ein historischer Stadtkern schmücken die ehemals freie Reichsstadt Bad Windsheim. Die Franken-Therme, das einzige Heilbad Mittelfrankens, zum Entspannen und Erholen ein.

TreffpunktDeutschland.de/bad-windsheim



© Franken-Therme Bad Windsheim

Franken-Therme Bad Windsheim

Mit ihren drei Bereichen, den Thermal-Badehallen mit Salzsee, der Sauna-Landschaft und dem Wellness-Bereich, bietet die weitläufige Anlage Wohlgefühl pur! Insgesamt sechs Becken erstrecken sich über die großzügige Badelandschaft.

Erkenbrechtallee 10, Bad Windsheim



© Kur- und Tourismusbetrieb Bad Wörishofen

Bad Wörishofen

Mit zahlreichen Freizeitmöglichkeiten und herzlicher Gastlichkeit empfängt das Kneipp-Original Bad Wörishofen im Allgäu, rund 70 Kilometer westlich von München gelegen, seine Gäste. Viel Bewegung und frische Luft weitab vom Alltagsstress gibt es im 163.000 Quadratmeter großen Kurpark mit Rosen-, Duftgärten und Barfußweg im Herzen des Kurortes. Der etwa fünf Kilometer lange Glücksweg als Teil der Allgäuer Wanderrilogie erzählt die Geschichte mystischer und heilender Orte mit Anekdoten und Gedichten rund um das Leben von Pfarrer Sebastian Kneipp. Eine Tour auf den 250 Kilometern Rad- und Wanderwegen rund um Bad Wörishofen oder eine Runde Golf auf dem 18-Loch-Platz des Golf Club Bad Wörishofens runden den sportlichen Urlaub ab.

TreffpunktDeutschland.de/bad-woerishofen



©Therme Bad Wörishofen

THERME Bad Wörishofen

Echte Palmen, türkisglitzerndes Thermalheilwasser und paradiesische Ruheoasen zum Entspannen und Relaxen: In der THERME Bad Wörishofen genießen Besucher einen unvergesslichen Kurzurlaub im Paradies. Absolute Ruhe und Erholung verspricht das Mindestalter von 16 Jahren. Familien sind immer samstags von 9 bis 19 Uhr herzlich willkommen. Das Thermalwasser ist als Heilwasser staatlich anerkannt. Wassertemperaturen zwischen 34°C und 38°C machen ein Bad zur wahren Entspannungsoase. Im Vitalbad und den Saunen genießen Wellnessliebhaber die positiven Eigenschaften des gesunden Schwitzens in traumhaft schönem Ambiente. Mehr als 15 unterschiedlich thematisierte Sauna- und Wellnessattraktionen garantieren für ein unvergleichliches Wohlfühlerelebnis.

Thermenallee 1, Bad Wörishofen

WIR WISSEN, WORAUF ES ANKOMMT

Genau das richtige Hotel.

ERWARTEN SIE MEHR



ZIMMER

- 186 Standardzimmer
- Kostenfreies WLAN (Glasfaser)
- Moderne Badezimmer
- Bügelleisen und -brett
- Auswahl unterschiedlicher Kissen
- 40" LED-TV inkl. Google Chromecast
- Effizienter Arbeitsbereich
- USB-Steckdosen
- 15" Safe inklusive Ladefunktion
- Kaffee- und Tee-Station
- Haartrockner



AUSSTATTUNG

- Apple-Mac-Business-Corner
- Kostenfreies WLAN (Glasfaser)
- Tiefgarage

VERANSTALTUNGEN

- Meetingraum mit Tagungstechnik für bis zu 16 Personen
- Bitte wenden Sie sich für ein individuelles Angebot an reservations@hi-express-erlangen.de



ESSEN & TRINKEN

- Reichhaltiges Express Start™ Frühstück sowie nach Wahl auch „Grab & Go!“
- 24 Stunden Service an unserer Lobbybar

BREAKFAST HOURS

- Montag bis Freitag 06.30 – 10.00 Uhr
- Sa., So. und Feiertage 07.00 – 11.00 Uhr



Hotel- und Express-ERLANGEN
Güterbahnhofstraße 9, 91052 Erlangen

T: +49 (0) 9131 68198-0
F: +49 (0) 9131 68198-555
frontdesk@hi-express-erlangen.de

Buchen Sie direkt bei uns und werden Sie IHG® Rewards Club Mitglied



EIN IHG® HOTEL
ERLANGEN

Therme Erding



Wellenbad © Therme Erding

Südeeparadies mitten in Bayern. In der größten Therme der Welt, der Therme Erding, erwartet die Besucher ein traumhaftes Urlaubsparadies unter Palmen. Unzählige Attraktionen rund um Rutschen, Saunieren, Thermal- und Wellenbaden bieten Erholung, Spaß und Action für alle Ansprüche. In der tropischen Therme lässt sich Wellness mit der ganzen Familie genießen. Für Adrenalin hingegen sorgt das Galaxy Erding, Europas größte Rutschenwelt, mit 28 spektakuläre Bahnen in 3 Schwierigkeitslevels. Ein Bad wie im echten Meer erleben die Besucher im türkisglitzernden Wellenbad. In den Wellnesswelten der VitalOase (textil) sowie der VitalTherme & Saunen (textilfrei) erwarten Gäste ab 16 Jahren einmalige Wohlfühlmomente. Thermenallee 1-5, Erding



GALAXY ERDING © Therme Erding



Therme Innenbecken © Therme Erding



© TI-Fürth / Tim Händel

Fürth

Von Abenteuern auf der Michaelis-Kirchweih bis zu Klassik Open-Airs – Fürths Events begeistern. Tanzen beim New Orleans- oder Fürth Festival, feilschen auf dem Grafflmarkt oder Kultur im Stadttheater und der Comödie.

TreffpunktDeutschland.de/fuerth



© Touristinformation an der Therme Obernsees

Mistelgau-Obernsees

Eingebettet in unberührter Natur finden sich hier viele idyllische Wander- und Radwege. Wo einst die Dampflokomotive fuhr, lässt es sich heute beschaulich durch die einmalige Landschaft radeln.

TreffpunktDeutschland.de/mistelgau



© Therme Obernsees

Therme Obernsees

Längst gilt die Therme als mehrfach ausgezeichnete „Perle“ der Fränkischen Schweiz. Das mineralhaltige Thermalwasser kommt aus Urtiefen des Juragesteins. Das Wasser belebt und entspannt zugleich. An der Therme 1, Mistelgau-Obernsees



© Ruhpolding Tourismus GmbH

Vita Alpina Erlebnis & Wellnessbad

Das Erlebnis- & Wellnessbad mit großer Saunalandschaft bietet Spaß und Vergnügen für Wasserratten jeden Alters. Branderstraße 1, Ruhpolding



© Vitaplan Thermalbad GmbH & Co. KG

Fürthermare

„Zeit für Dich. Raum für Deine Träume.“ Mit diesem Slogan wirbt das Fürthermare in Fürth um seine Gäste. Raum für Träume gibt es tatsächlich mehr als genug, Badespaß nicht minder. Wenn in der warmen Jahreszeit das Sommerbad öffnet und damit das Angebot der Erlebnistherme mit ihren vielen Facetten erweitert, dann stehen den Besuchern sogar mehr als 4.000 Quadratmeter Wasserfläche zur Verfügung. Zuletzt wurden im März 2022 die neue „Hacienda los Sueños“, ein großzügiges Ruhehaus im mallorquinischen Stil, sowie die Eventaufguss-Sauna „Casa Grande“ mit bis zu 100 Plätzen eingeweiht. Scherbsgraben 15, Fürth



© Ruhpolding Tourismus GmbH

Ruhpolding

Ruhpolding im südöstlichen Feriendreieck Deutschlands ist ein besonderes Stück Bayern. Zwischen Chiemsee, Alpenvorland und Chiemgauer Alpen breitet die Natur ihre ganze Vielfalt aus. Die ursprüngliche, bayerische Volkskultur gibt den Gästen ein echtes Heimatgefühl. Im Norden der Chiemsee, ringsum die Gipfel der Chiemgauer Alpen – dazwischen das Miesenbacher Tal, durch welche die weiße Traun plätschert, und das Drei-Seen-Naturschutzgebiet „Klein-Kanada“. Mitten drin in dieser Idylle liegt das 7.000-Seelen-Dorf Ruhpolding mit der mächtigen barocken Kirche und Lüftlmalerei an den schmucken Bürgerhäusern. Ruhpolding ist ein bekannter Tourismusort – und ein Genuss-Tipp für alle Jahreszeiten. TreffpunktDeutschland.de/ruhpolding



© Europa-Park

Rulantica Wasser-Erlebniswelt

Im 32.600m² großen Indoor- sowie im 11.000m² umfassenden Outdoor-Bereich können Abenteurer in zwölf thematisierten Bereichen 37 einzigartige Attraktionen – darunter 27 Rutschen – auskundschaften. Erschöpft von all den Abenteuern in den spritzigen Fluten von Rulantica können Erholungssuchende ihre Seele im neuen Ruhe- und Saunabereich „Hyggedal“ baumeln lassen. Die Wohlfühl-lose im Stil einer nordischen Waldlandschaft verfügt über zahlreiche gemütliche Liegemöglichkeiten, zwei große Saunen sowie eine traumhafte Außenterrasse, auf der die Gäste die südbadische Sonne auf der Haut spüren können. Roland-Mack-Ring 1, Rust



© Stadt Stein

Stein

Wer an Stein denkt, dem fällt wohl zuerst Faber-Castell ein oder die B14 oder beides. Dabei hat die Stadt, die zwar am südwestlichen Rand Nürnbergs am linken Ufer der Rednitz liegt, aber zum Landkreis Fürth gehört, viel, viel mehr zu bieten. TreffpunktDeutschland.de/rosstal



© Stadt Stein

Kristall Palm Beach

Das Kur- & Freizeitbad bietet eine Vielzahl von nassen Freizeitmöglichkeiten. Spaß und Action gibt es im Erlebnisbad und der Rutschenwelt. Entspannung und Erholung im Sauna und Wellnessbereich. Albertus-Magnus-Straße 29, Stein



© Kur- und Touristinformation STADT TREUCHTLINGEN/ Dietmar Denger

Treuchtlingen

Im Herzen Bayerns, eingebettet zwischen den sanften Hügeln des fränkischen Altmühltals, liegt die Thermenstadt Treuchtlingen. Als staatlich anerkannter Erholungsort mit Heilquellen-Kurbetrieb steht Treuchtlingen für Gesundheit, Wohlbefinden und natürliche Entschleunigung. Inmitten dreier atemberaubender Naturräume rund um die Stadt Treuchtlingen versprechen drei abwechslungsreiche Naturlandschaften – der Naturpark Altmühltal, das Fränkische Seenland und der Geopark Ries – unzählige Entdeckungstouren für Naturbegeisterte und aktive Familien. Ob auf naturnahen Wanderwegen, gut ausgebauten Radwegen am Flussufer, rasanten Mountainbike-Trails oder bei einem Wellnessstag in der Altmühltherme – das kleine Juwel Bayerns lässt sich auf vielfältige Art und Weise erleben. TreffpunktDeutschland.de/treuchtlingen



© Dietmar Denger / Stadtwerke Treuchtlingen KU

Altmühltherme Treuchtlingen

Die Altmühltherme in Treuchtlingen bietet Ruhe, Erholung und Gesundheit direkt an der Altmühl. Das 18.000 Jahre alte Heilwasser enthält wertvolle Mineralien, ideal für Wohlbefinden und Rehabilitation. Moderne Thermenlandschaften bieten Thermalbecken mit Temperaturen von 32-37°C, Whirlpool, Massagedüsen, Farblichttherapie, Kneipp-Anlage und Gastronomie. Die Saunalandschaft auf über 3.000 m² umfasst Panoramasauna, Biosauna, Dampfbad, Ruhezonen, Saunagarten und eine einzigartige Schienenbus-Sauna. Familien genießen Rutschen, Kletterspaß, Sprunganlage und Heilwasser, im Sommer inklusive Freibad mit Heilwasser. Bürgermeister-Döbler-Allee 12, Treuchtlingen



Sommersaison im Europa-Park

28.03. – 01.11.2026

GEWINN SPIEL

EUROPA PARK
ERLEBNIS-RESORT

Sommerurlaub im Europa-Park Erlebnis-Resort

Auch im Jahr 2026 begeistert der Europa-Park seine Gäste mit einer einzigartigen Mischung aus Attraktionen, Shows und europäischem Flair. Mit über 100 Attraktionen und Shows, landestypischer Architektur und authentischer Küche ist der Europa-Park seit über 50 Jahren das ideale Ausflugsziel für die ganze Familie. In direkter Nachbarschaft befindet sich mit Rulantica außerdem eine einzigartige Wasserwelt, die zu jeder Jahreszeit fantastischen Wasserspaß im Innen- und Außenbereich bietet. Die sechs parkeigenen 4-Sterne (Superior) Hotels und die Silver Lake City runden den Kurzurlaub im Europa-Park Erlebnis-Resort ideal ab.

Bienvenue, Monaco! Herzlich Willkommen, Sally! Ahoi, Snorri!

Ab 2026 glänzt das Fürstentum Monaco als 18. europäischer Themenbereich im Europa-Park! Inspiriert vom mediterranen Flair erleben Gäste rund um die Achterbahn „Silver Star“ das Land in all seinen Facetten mit prachtvoller Architektur, edlen Yachthäfen und kulinarischen Highlights. Eine exklusive Autoausstellung aus der Sammlung von Fürst Albert II. bringt den Riviera-Glamour nach Rust. Bereits ab November 2026 begeistert im Europa-Park die „Winter Zirkus Revue“ in enger Zusammenarbeit mit dem Internationalen Zirkusfestival von Monte Carlo. **Rust**



Griechenland Poseidon
© Europa-Park



Silver Star
© Europa-Park

TreffpunktDeutschland Newsletter ABONNIEREN UND GEWINNEN

Einmal im Monat stellt die TreffpunktDeutschland-Redaktion einen Newsletter zusammen. Aktuelle touristische Themen, neue Orte und Regionen, aktuelle Eventhighlights und vieles mehr werden Sie hier finden. Zweimal im Jahr verlosen wir, unter allen Newsletter-Abonnenten, tolle Preise. Für Frühling/Sommer 2026 haben wir einen ganz besonderen Preis für Sie:

Das gibt es zu gewinnen 2 x 2 EHRENKARTEN FÜR DEN EUROPA-PARK

Einfach bis zu 31.08.2026 Newsletter abonnieren unter www.TreffpunktDeutschland.de/newsletter

Der Rechtsweg ist ausgeschlossen.



Rulantica
© Europa-Park



Poseidon
© Europa-Park

MEHR ALS 50 REISEMAGAZINE GIBT ES ONLINE



**TreffpunktDeutschland.de/
reisemagazine**

Ihr Ort das nächste Mal mit dabei! AUSGABE HERBST/WINTER 2026/27

Möchten Sie, dass Ihr Ort in einer der nächsten Ausgaben unserer Reisemagazin-Reihe „WILLKOMMEN IN DER REGION ...“ mit redaktionellen Artikeln vertreten ist? Dann senden Sie uns Ihre Texte und Fotos per E-Mail an d.danitz@wittich-forchheim.de. Je nach verfügbarem Platz veröffentlichen wir diese kostenlos in unseren Reisemagazinen. Alternativ können Sie auch das Formular auf dieser Seite nutzen.



www.TreffpunktDeutschland.de/mitmachen-reisemagazin

Das perfekte Werbeumfeld IHRE ANZEIGE DAS NÄCHSTE MAL DABEI!

Unsere Reisemagazine werden kostenlos über Tourismusämter, Übernachtungsbetriebe und Freizeiteinrichtungen vor Ort verteilt. Dank der gezielten Verbreitung an interessierte Zielgruppen und der hochwertigen redaktionellen Inhalte können Sie hier kostengünstige, zielgerichtete Anzeigen schalten – ohne Streuverlust. Die Reisemagazine erscheinen im Frühjahr und Herbst. **Haben Sie Interesse? Dann kontaktieren Sie uns!**



Andrea Kossowski
a.kossowski@wittich-forchheim.de
09191 723258



Susanne Emmert-Deuerlein
s.emmert-deuerlein@wittich-forchheim.de
09191 723263

IMPRESSUM Treffpunkt Deutschland WILLKOMMEN IN DER REGION... ist ein unabhängiges Reisemagazin. Die veröffentlichten Artikel basieren auf zugesandte Artikel der jeweiligen Tourismusbüros und touristischen Partnern und müssen nicht die Meinung des Verlages widerspiegeln. Alle Angaben sind ohne Gewähr. Herausgeber: LINUS WITTICH Medien KG, Peter-Henlein-Straße 1, 91301 Forchheim, Telefon 09191 72320, Geschäftsführer: Christian Zenk Redaktion: Detlef Danitz, Telefon 09191 723239, d.danitz@wittich-forchheim.de Anzeigen: Susanne Emmert-Deuerlein, Telefon: 09191 7232-63, s.emmert-deuerlein@wittich-forchheim.de, Andrea Kossowski, Telefon: 09191 723258, a.kossowski@wittich-forchheim.de. Eine Haftung für die Richtigkeit telefonisch aufgebener Anzeigen kann nicht übernommen werden. Für Anzeigenveröffentlichungen und Fremdbeilagen gelten die Allgemeinen Geschäftsbedingungen wittich.de/agb und die zzt. gültige Preisliste. Für Textveröffentlichungen gelten unsere Allgemeinen Geschäftsbedingungen. Veröffentlichte Artikel und Rubriken, die mit dem Namen eines Verfassers gekennzeichnet sind, müssen nicht die Meinung des Verlages widerspiegeln. Für unverlangt eingesandte Manuskripte oder Bilder kann keine Rücksendung verlangt werden. Nachdruck, Vervielfältigung oder sonstige Verwertung des Inhaltes nur mit schriftlicher Genehmigung des Verlages. Urheberrechtshinweise: Der Inhalt und das Layout dieser Webpräsentation sind urheberrechtlich geschützt. Nachdrucke und sonstige Verwendung jeglicher Art, auch auszugsweise, bedürfen der ausdrücklichen schriftlichen Genehmigung des Verlages.

LINUS WITTICH PRÄSENTIERT

ÜBER 50 KOSTENLOSE REISEMAGAZINE

NEU:
FRÜHLING
SOMMER
2026

Entdecke mit TreffpunktDeutschland deine Heimat neu.



UND WAS
MACHEN
WIR ALS
NÄCHSTES?

In unserer Reisemagazin-Reihe „WILLKOMMEN IN DER REGION ...“ stellen wir Ihnen jeweils einen bayerischen Landkreis sowie die angrenzenden Landkreise vor. So erhalten Sie touristische Informationen über einen Umkreis von ca. 50 km. Tausende Tipps zu Regionen, Orten, Sehenswürdigkeiten und Veranstaltungen warten darauf, von Ihnen neu entdeckt zu werden.

Unsere zwei gedruckten Reisemagazine liegen zur kostenlosen Mitnahme in vielen Tourismusbüros und Übernachtungsbetrieben der vorgestellten Landkreise aus.

Über 50 E-Paper-Reisemagazine warten darauf, kostenlos heruntergeladen zu werden.

Gerne schicken wir Ihnen die einzelnen kostenlosen Reisemagazine per Post nach Hause.*

GLEICH
BESTELLEN

Für über 50 Regionen gibt es jeweils ein eigenes E-Paper-Reisemagazin. Die folgenden Regionen können Sie mit Treffpunkt Deutschland entdecken:

Aichach, Amberg, Ansbach, Aschaffenburg, Augsburg, Bad Kissingen, Bad Neustadt a.d.Saale, Bad Staffelstein, Bad Tölz, Bad Windsheim, Bad Wörishofen, Bamberg, Bayreuth, Cham, Coburg, Dachau, Dillingen a.d.Donau, Eichstätt, Erding, Erlangen, Forchheim, Fürth, Füssen, Grafenau, Günzburg, Haßfurt, Hof, Karlstadt, Kelheim, Kempten, Kitzingen, Kronach, Kulmbach, Landsberg am Lech, Lindau (Bodensee), Miltenberg, München, Neu-Ulm, Neuburg a.d.Donau, Neumarkt i.d.OPf., Nürnberg, Oettingen, Regensburg, Rosenheim, Roth, Schwandorf, Schweinfurt, Straubing, Tirschenreuth, Traunstein, Weiden, Weißenburg, Wunsiedel und Würzburg.

* Einfach unten den QR-Code scannen oder auf www.TreffpunktDeutschland.de/willkommen gehen. Gewünschtes Reisemagazin auswählen und bestellen. Es fallen lediglich Versandkosten an. Solange der Vorrat reicht – also schnell sein!



QR-Code scannen und mit unseren Reisemagazinen Deutschland entdecken!

www.TreffpunktDeutschland.de/willkommen